
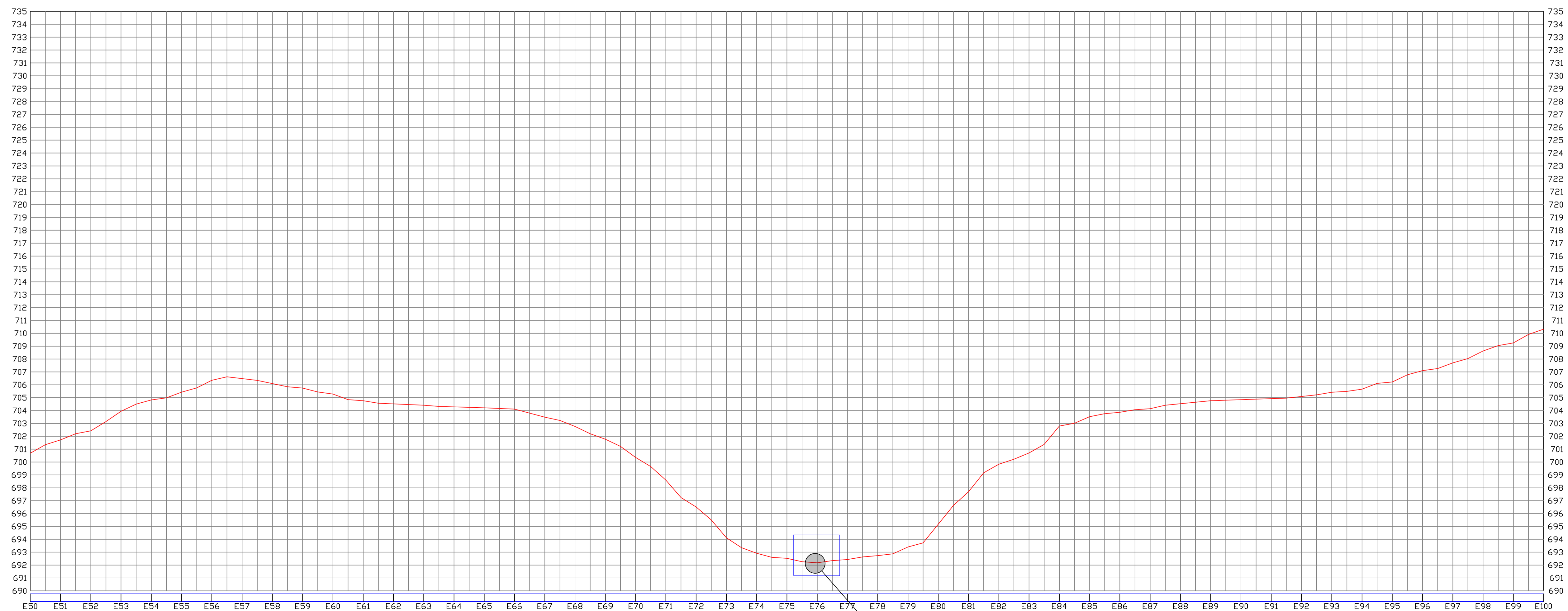


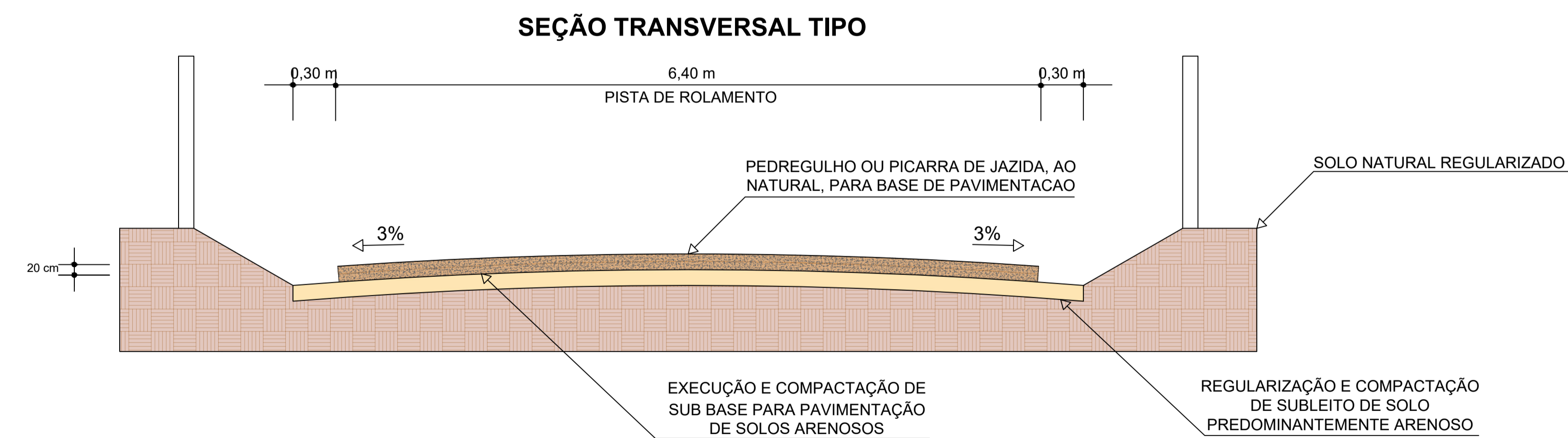
01 PLANTA BAIXA
1:1250



PERFIL LONGITUDINAL
Santo Rita até a BR 424



02 PERFIL LONGITUDINAL
SEM ESCALA



03 SEÇÃO TRANSVERSAL TIPO
SEM ESCALA

PREFEITURA MUNICIPAL DE BREJÃO			
CNPJ: 10.131.076/0001-00	ENDEREÇO: RUA MELQUIADES BERNARDES, S/N, CENTRO	CEP: 55.325-000	UF: PERNAMBUCO
DATA: MARÇO/2022	ASSUNTO: PROJETO DE ADEQUAÇÃO DE ESTRADAS VICINAIS NO MUNICÍPIO DE BREJÃO-PE CR: 1081144-85/2021	RESPONSÁVEL TÉCNICO: Wilmar Távares da Silva Arquiteto e Urbanista CAU 442531-5	PRANCHAS: 15/36
ESCALA: 1:1250	PROJETO: ESTRADA DE SANTA RITA A BR424	DESENHO: WILMAR TAVARES	ORÇAMENTO: ITAMAR RAMOS
CONTEÚDO: PROJETO GEOMÉTRICO	PREFEITURA MUNICIPAL DE BREJÃO:		