
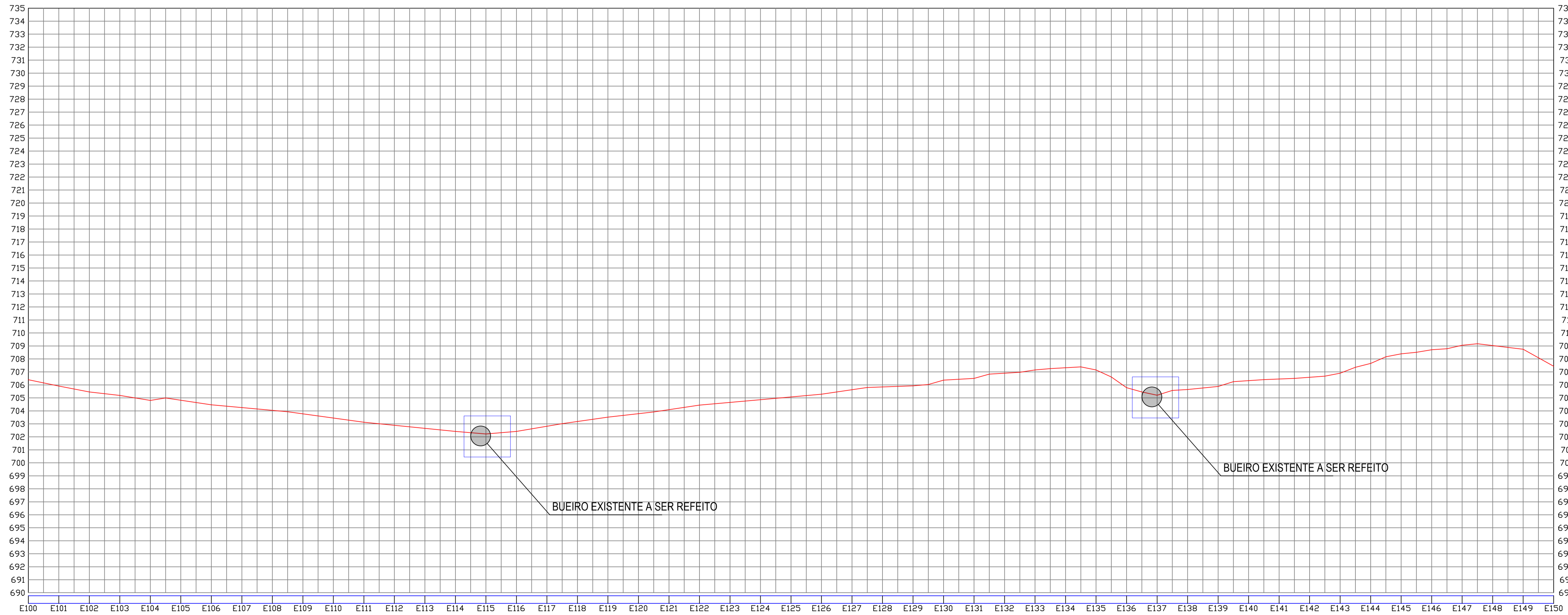


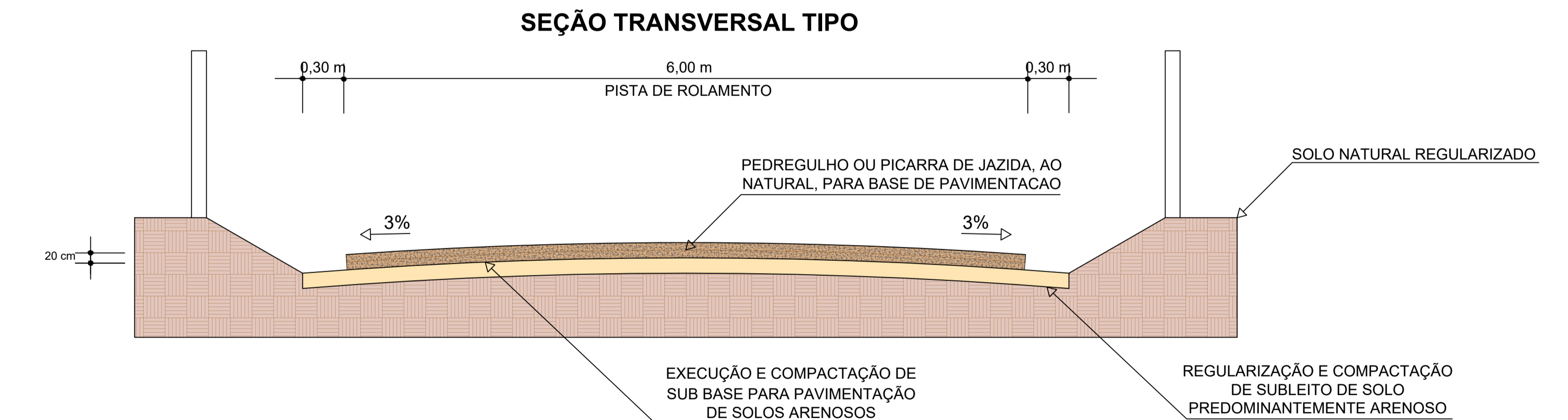
01 PLANTA BAIXA
1:1000



PERFIL LONGITUDINAL
Estrada do Sítio Repartição



02 PERFIL LONGITUDINAL
SEM ESCALA



03 SEÇÃO TRANSVERSAL TIPO
SEM ESCALA

PREFEITURA MUNICIPAL DE BREJÃO		
CNPJ: 10.131.076/0001-00	ENDEREÇO: RUA MELQUIADES BERNARDES, S/N, CENTRO	
DATA: MARÇO/2022	ASSUNTO: PROJETO DE ADEQUAÇÃO DE ESTRADAS VICINAIS NO MUNICÍPIO DE BREJÃO-PE CR: 1081144-85/2021	CEP: 55.325-000
ESCALA: 1:1000		UF: PERNAMBUCO
PROJETO: ESTRADA DO SÍTIO REPARTIÇÃO		
CONTEÚDO: PROJETO GEOMÉTRICO	DESENHO: WILMAR TAVARES	ORÇAMENTO: ITAMAR RAMOS
RESPONSÁVEL TÉCNICO: Wlmar Tavares da Silva Arquiteto e Urbanista CAU 1442531-5		PRANCHA: 23/36
PREFEITURA MUNICIPAL DE BREJÃO:		