


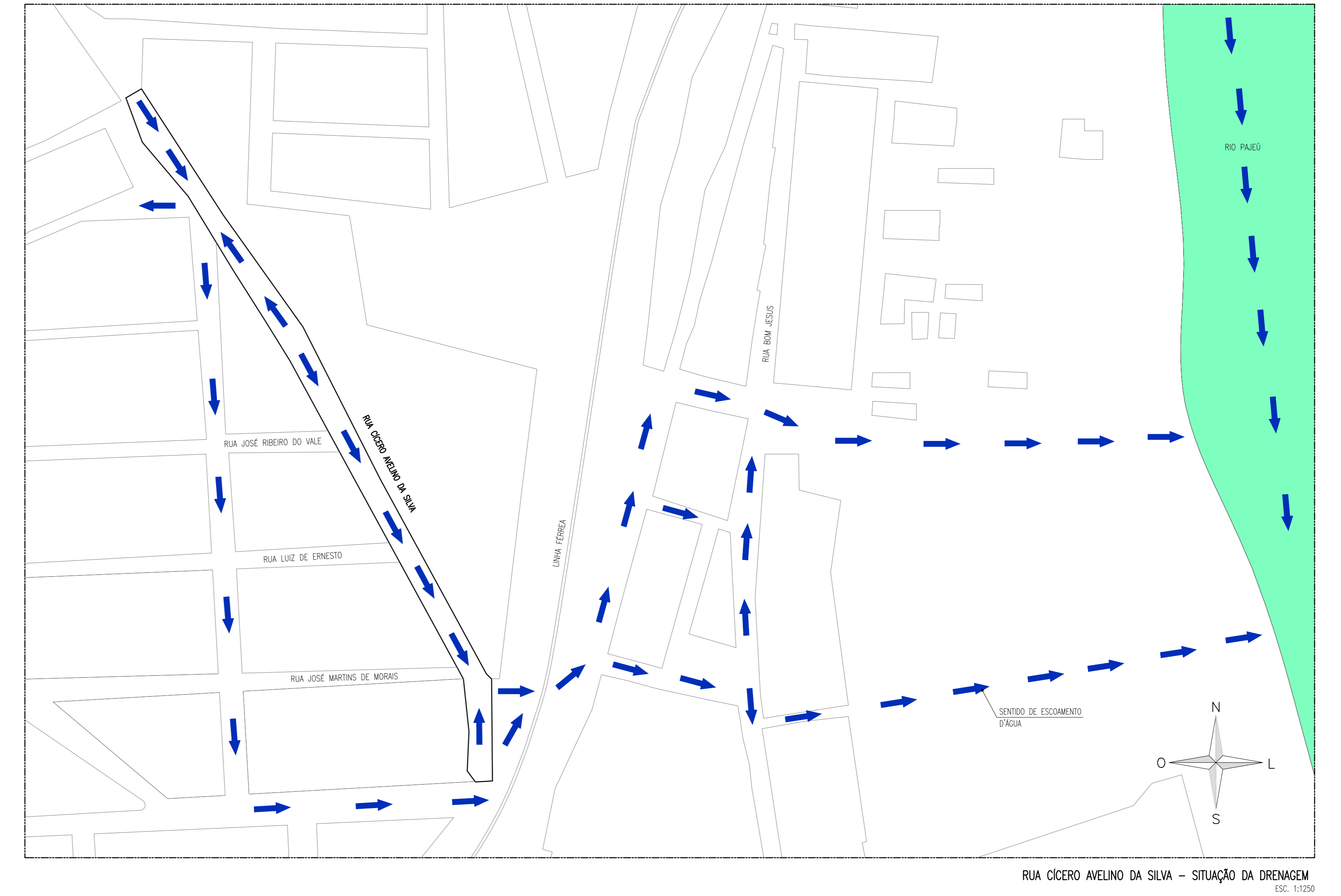
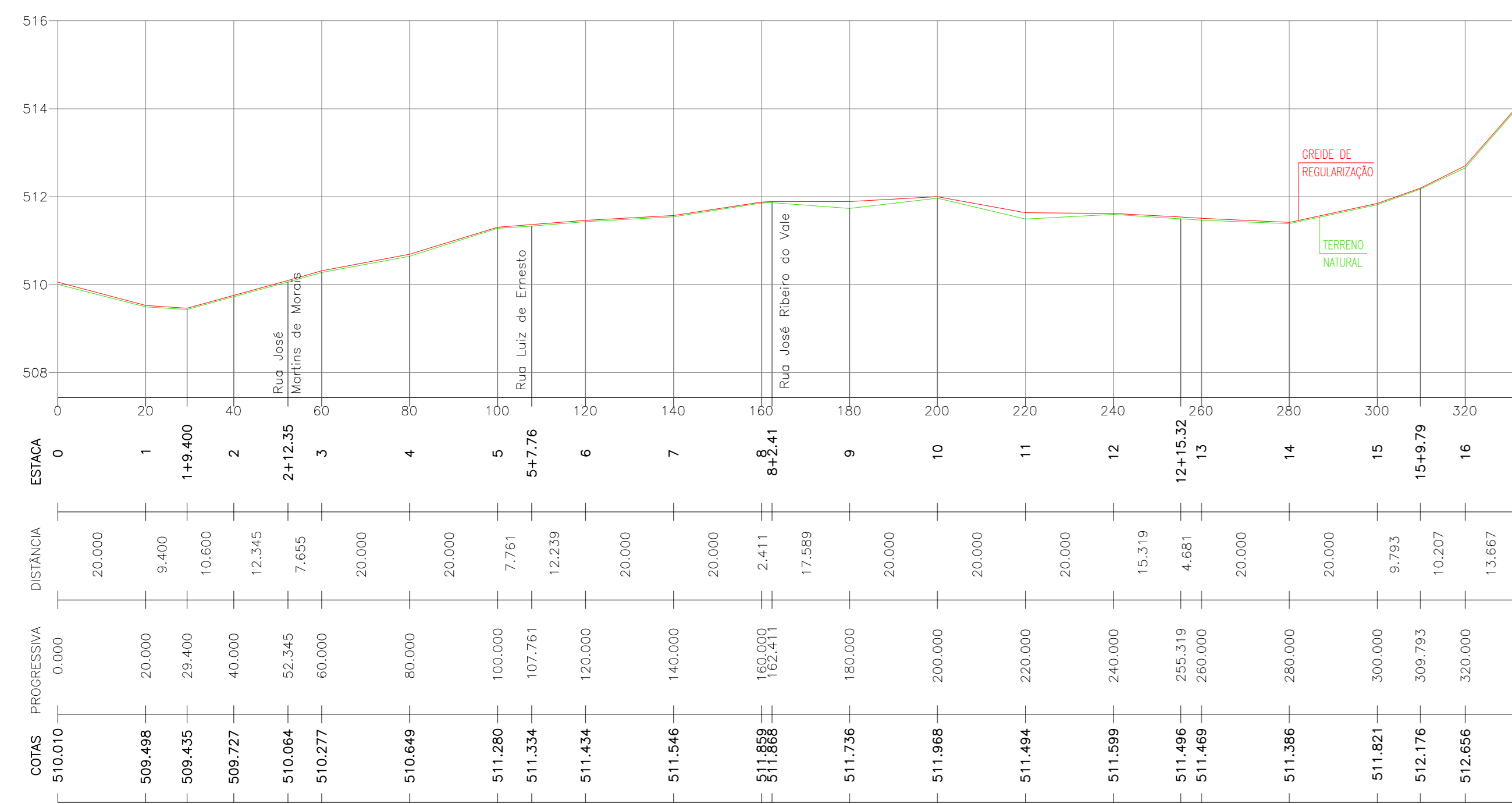


RUA CICERO AVELINO DA SILVA - ESTAQUEAMENTO TOPOGRAFICO
ESC. 1:500

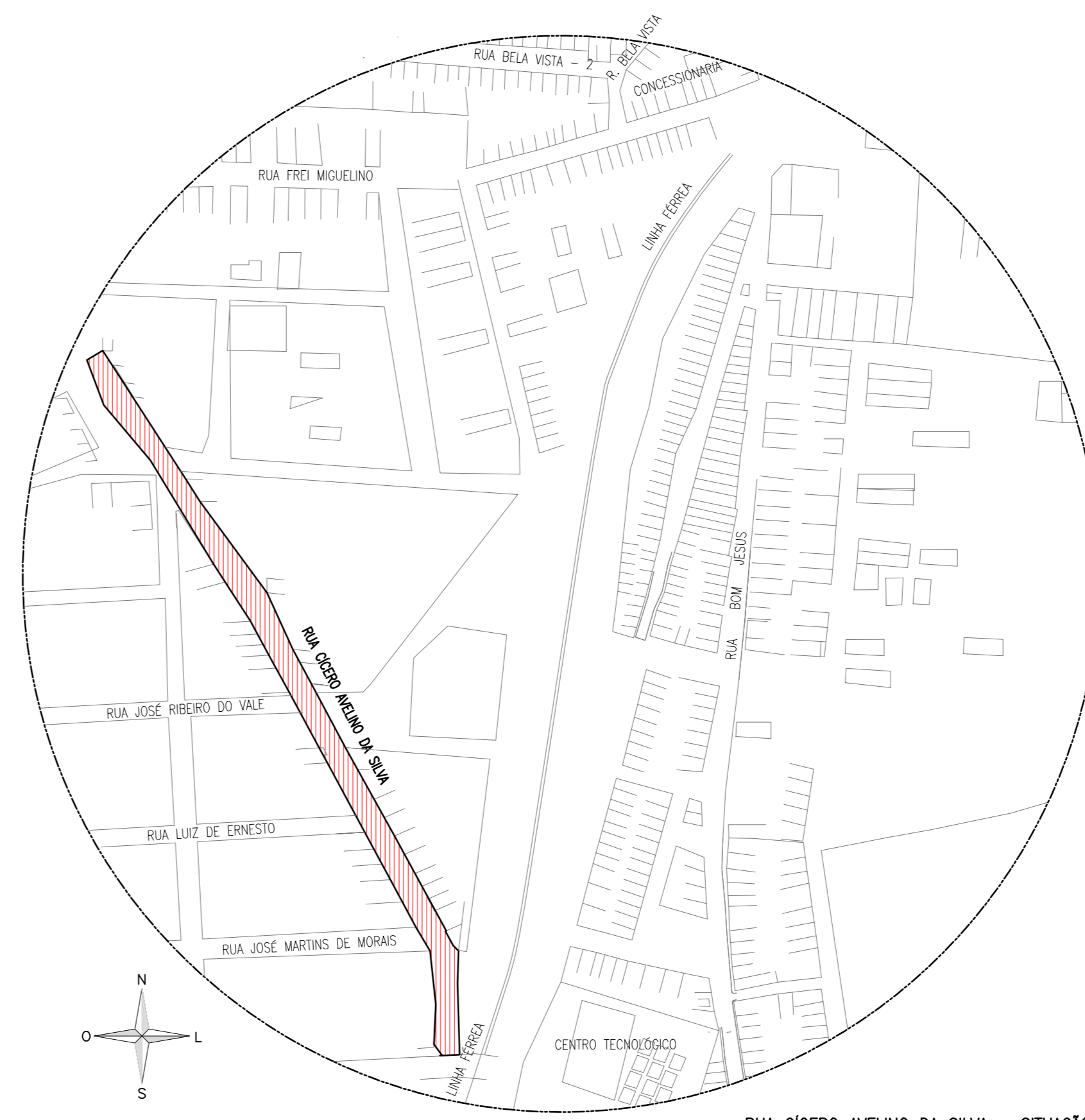
LEGENDA		



RUA CICERO AVELINO DA SILVA - PERFIL LONGITUDINAL
ESC. 1:100



RUA CICERO AVELINO DA SILVA - SITUAÇÃO DA DRENAÇÃO
ESC. 1:250



RUA CICERO AVELINO DA SILVA - SITUAÇÃO
ESC. 1:2000

- NOTAS:**
01. MEDIDAS EM METROS;
 02. COBERTURA TOTAL - ÁREA EM DIMENSÃO, CASO NECESSÁRIO, CONSIDERANDO AS MARCAÇÕES EXISTENTES;
 03. PAVIMENTAÇÃO EM PAVIMENTO COM ÁREA TOTAL DE 1.888,67m²;
 04. SANHETA EM CONCRETO, CONFORME DETALHE, EM CONCRETO COM COMPRIMENTO TOTAL DE 641,51m;
 05. MÃO DE OBRA EM CONCRETO - COMPRIMENTO TOTAL 702,58m;
 06. PLACAS DE SINALIZAÇÃO EM CHAPA DE AÇO E PELÍCULA REFLETIVA. VELOCIDADE MÁXIMA PERMITIDA 30km/h - 12 unidades. RIBE - 9 unidades. PLACA DE IDENTIFICAÇÃO DE RUA - 2 unidades.

PROPOSTA DE PAVIMENTAÇÃO DA RUA CICERO AVELINO, NO BARRIO PLANALTO, NA CIDADE DE AFOGADOS DA INGAZEIRA - PE

PROPRIETÁRIO:
PREFEITURA MUNICIPAL DE AFOGADOS DA INGAZEIRA
CPF: 10.340.000/0001-06

RESPONSÁVEL TÉCNICO:
ELIZEU LYRA NETO
CAU 10101875-2

EXECUÇÃO DA OBRA:
-

OBS: REALIZAR CÓPIA SEM AUTORIZAÇÃO CORRESPONDE A CRIME DE VIOLAÇÃO DE DIREITO AUTOREAL (LEI Nº 9.610/1998).

PROJETO DE PAVIMENTAÇÃO INDICADA MAIO/2022

CONTEÚDO:
RUA CICERO AVELINO-ESTAQUEAMENTO TOPOGRAFICO, PERFIL LONGITUDINAL E SEÇÕES TRANSVERSAIS

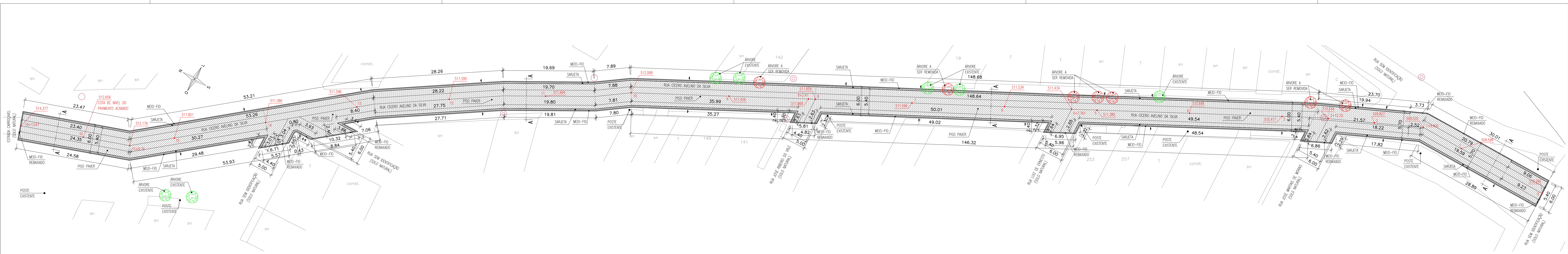
ÁREAS: TERRENO: CONSTRUÇÃO: AMPLIAÇÃO: TOTAL: COBERTURA: REVISÃO: 01.02

ESPAÇO PROJETA Rua Gustavo Filipazzi, nº104, Centro Afogados da Ingazeira - PE 10719-902-5562 (51) 9192-201170

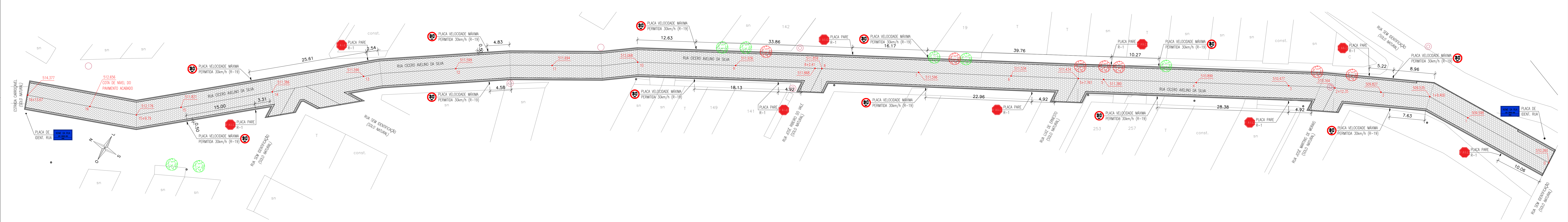
PROJETAÇÃO: 01.02

REVISÃO: 01-15/07/2022

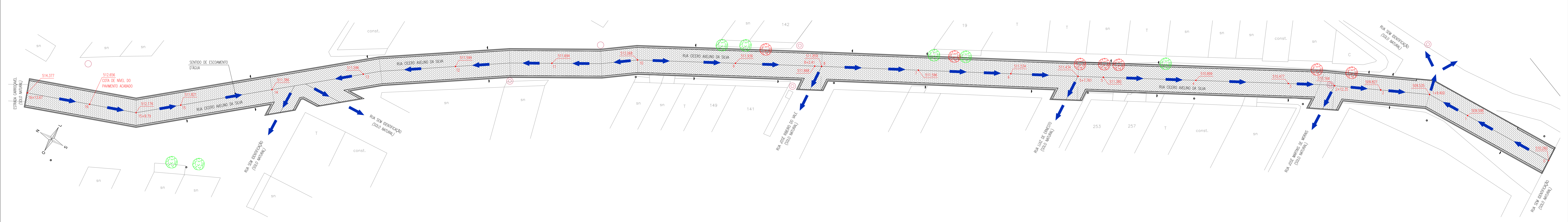




RUA CÍCERO AVELINO DA SILVA - PROJETO GEOMÉTRICO
ESC. 1:300

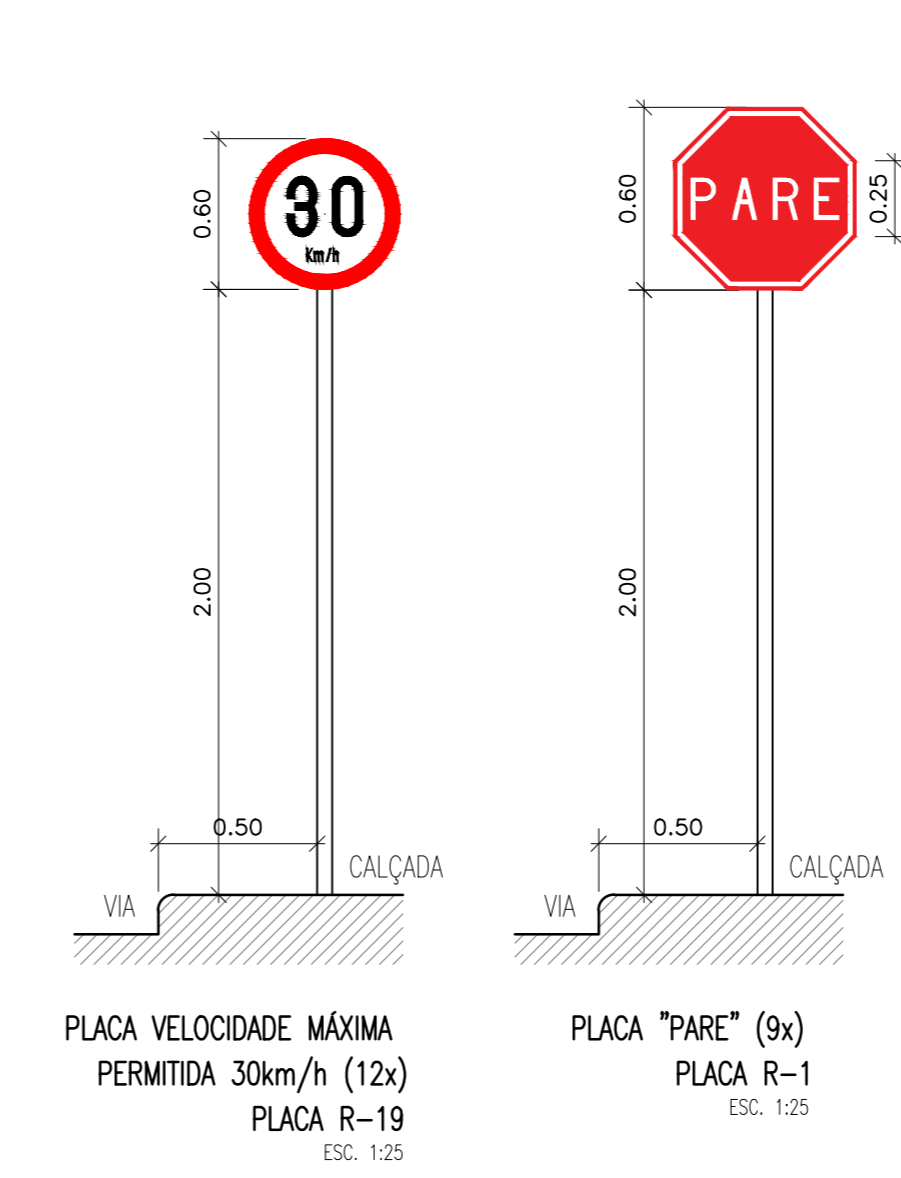
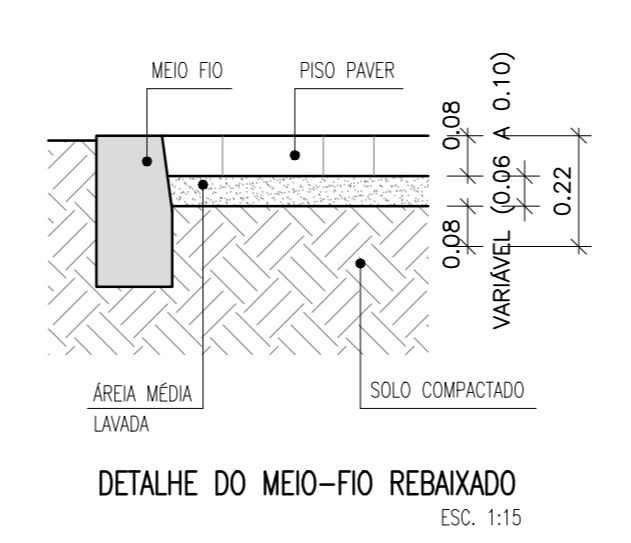
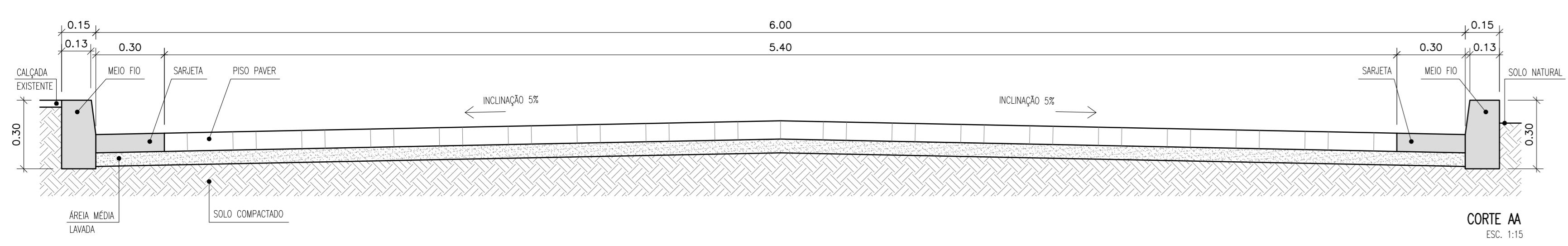


RUA CÍCERO AVELINO DA SILVA - PROJETO DE SINALIZAÇÃO
ESC. 1:300



RUA CÍCERO AVELINO DA SILVA - PROJETO DE DRENAGEM
ESC. 1:300

- NOTAS:**
01. MEDIDAS EM METROS;
 02. COBERTURA TOTAL = ÁREA DE PAVIMENTAÇÃO, CASO NECESSÁRIO, CONSIDERANDO AS MARCAÇÕES EXISTENTES;
 03. PAVIMENTAÇÃO EM PAVIMENTO COM ÁREA TOTAL DE 1.886,61m²;
 04. SARRETELA EM CONCRETO, CONFORME DETALHE, EM CONCRETO COM COMPROMENTO TOTAL DE 641,51m²;
 05. MEIO-FIO EM CONCRETO - COMPROMENTO TOTAL 702,09m²;
 06. PLACAS DE SINALIZAÇÃO EM CHAPA DE Aço E PELÍCULA REFLECTIVA. VELOCIDADE MÁXIMA PERMITIDA 30km/h - 12 unidades. PARE - 9 unidades. PLACA DE IDENTIFICAÇÃO DE RUA - 2 unidades.



PROJETO DE PAVIMENTAÇÃO DE RUA CÍCERO AVELINO, NO BARRIO PLANALTO, NA CIDADE DE AFOGADOS DA INGAZEIRA - PE

PROPRIETÁRIO:
PREFEITURA MUNICIPAL DE AFOGADOS DA INGAZEIRA
CPF: 10.340.000/0001-06

RESPONSÁVEL TÉCNICO:
ELIUIZ LIRA NETO
CAU 101875-2

EXECUÇÃO DA OBRA:
-

OBRS: REALIZAR CÓPIA SEM AUTORIZAÇÃO CORRESPONDE A CRIME DE VIOLAÇÃO DE DIREITO AUTORAIS (LEI Nº 9.610/1998).

PROJETO DE PAVIMENTAÇÃO INDICADA MAIO/2022

CONTEÚDO:
RUA CÍCERO AVELINO-PROJ. GEOMÉTRICO, SINALIZAÇÃO VERTICAL, DRENAGEM SUPERFICIAL

ÁREAS: TERREIRO: - CONSTRUÇÃO: - AMPLIAÇÃO: - TOTAL: - COBERTURA: -

ESPAÇO PROJETA RUA Gustavo Filipe de Sá, nº 104, Centro Afogados da Ingazeira - PE 55030-000
1879 9 9620-5562 (S) 011 9 9620-1170

PORTAL DA TRANSPARÊNCIA
 acesso aos dados em: <http://portal.transparencia.org.br>
 acesso aos dados em: <http://portal.transparencia.org.br>