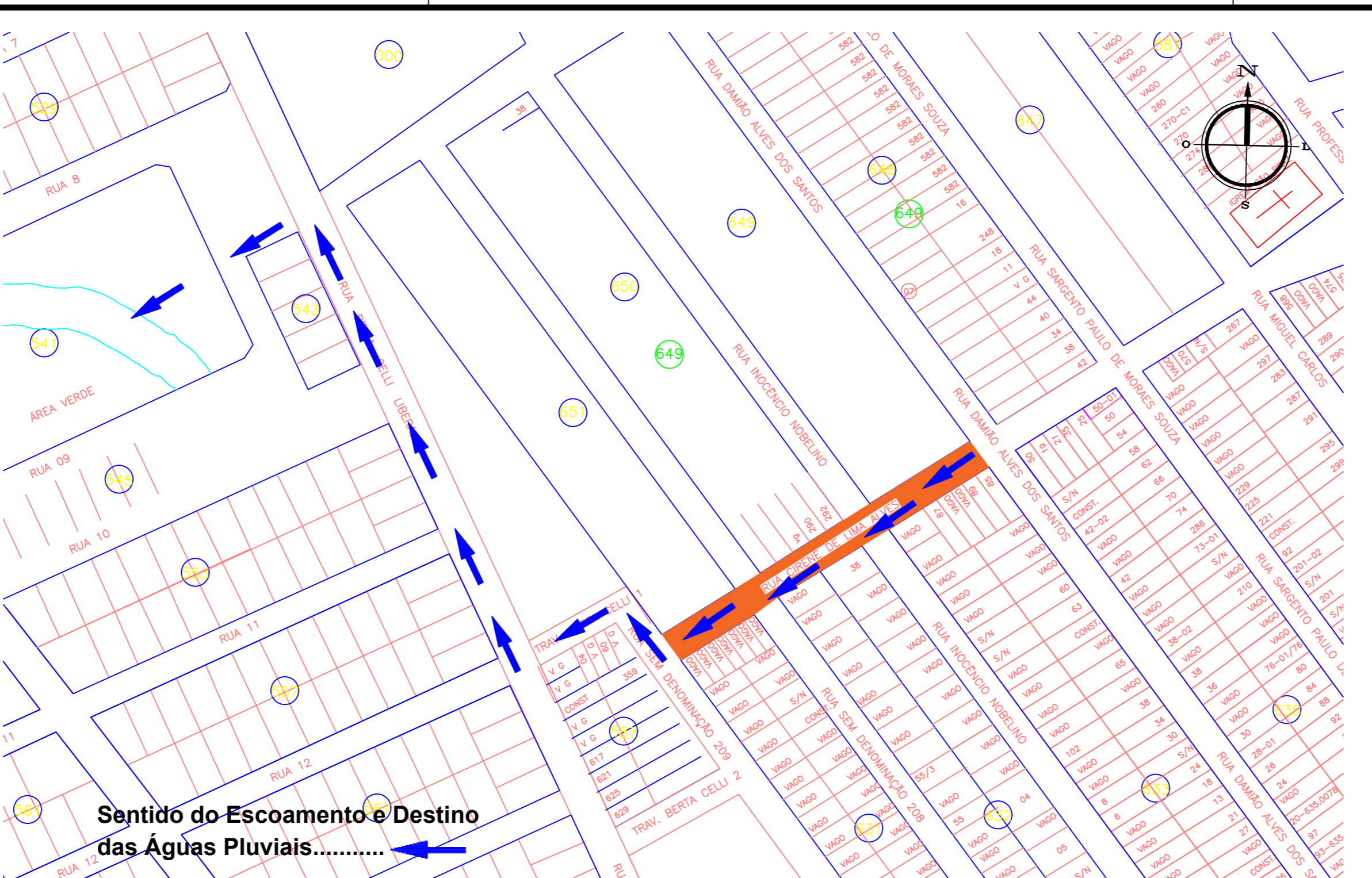
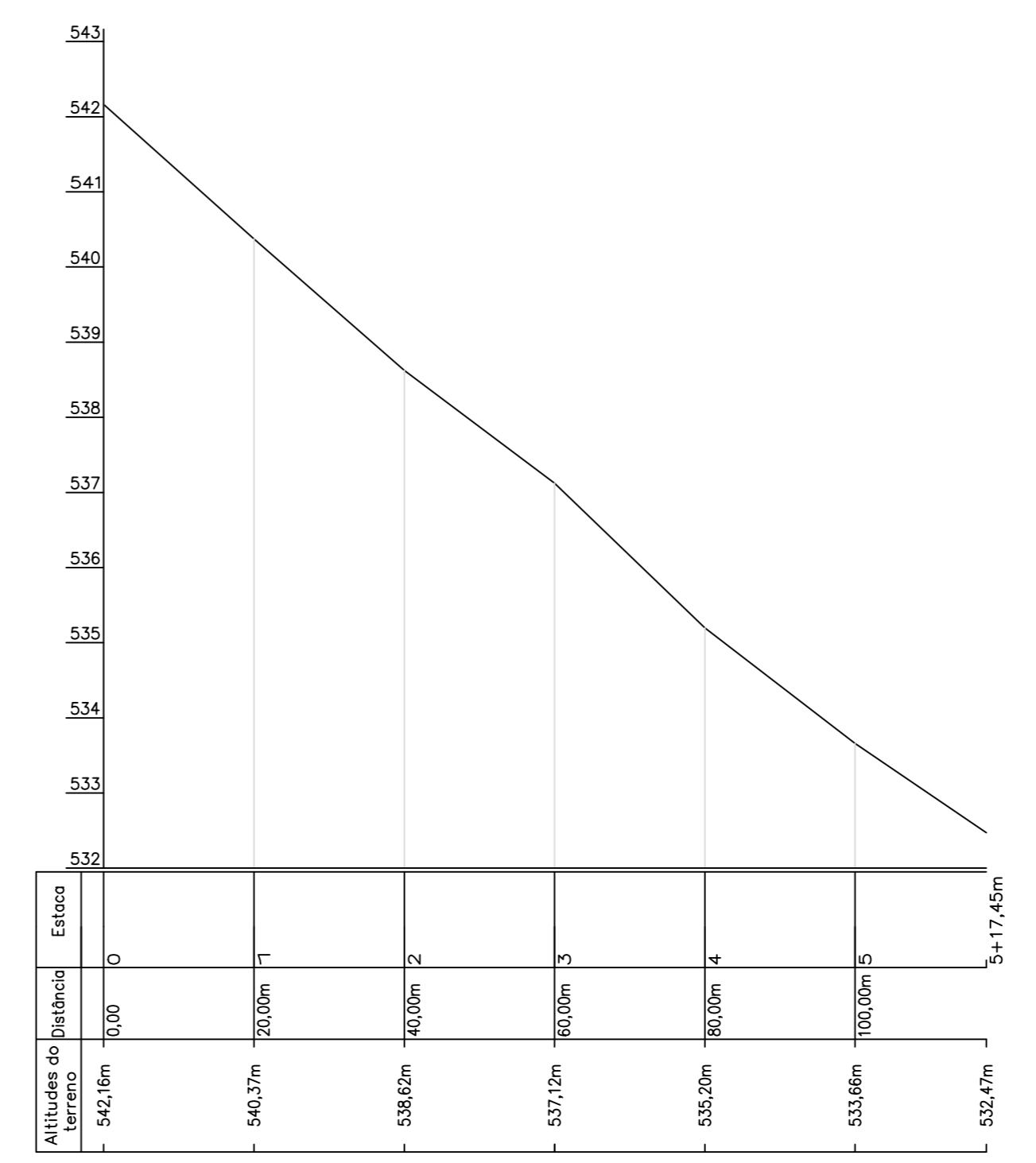


PLANTA DE SITUAÇÃO ESCALA 1:1000



SITUAÇÃO COM SENTIDO DE DRENAGEM ESCALA 1:1100

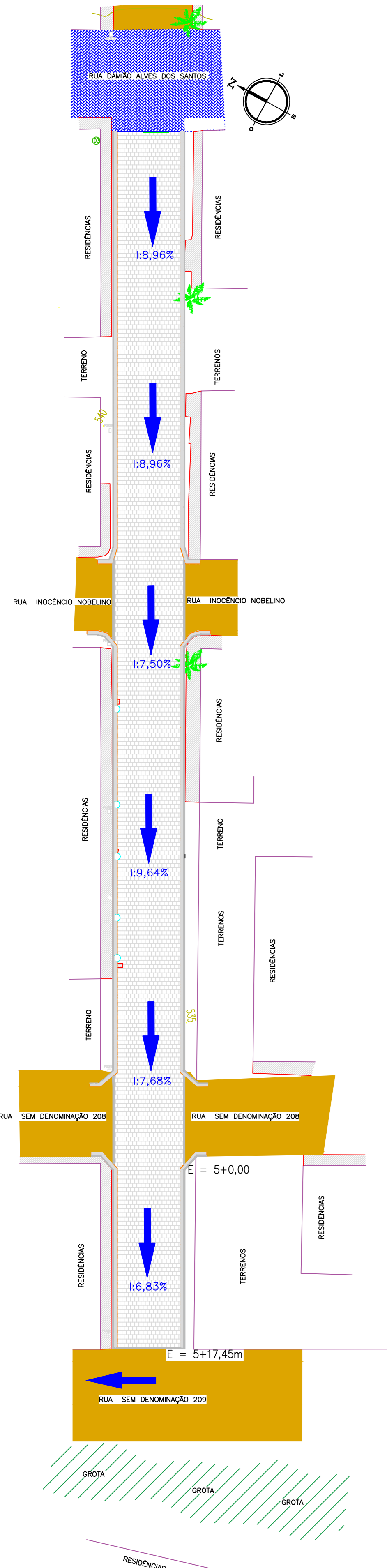


PERFIL LONGITUDINAL  
ESCALA VERTICAL 1:80  
ESCALA HORIZONTAL 1:800

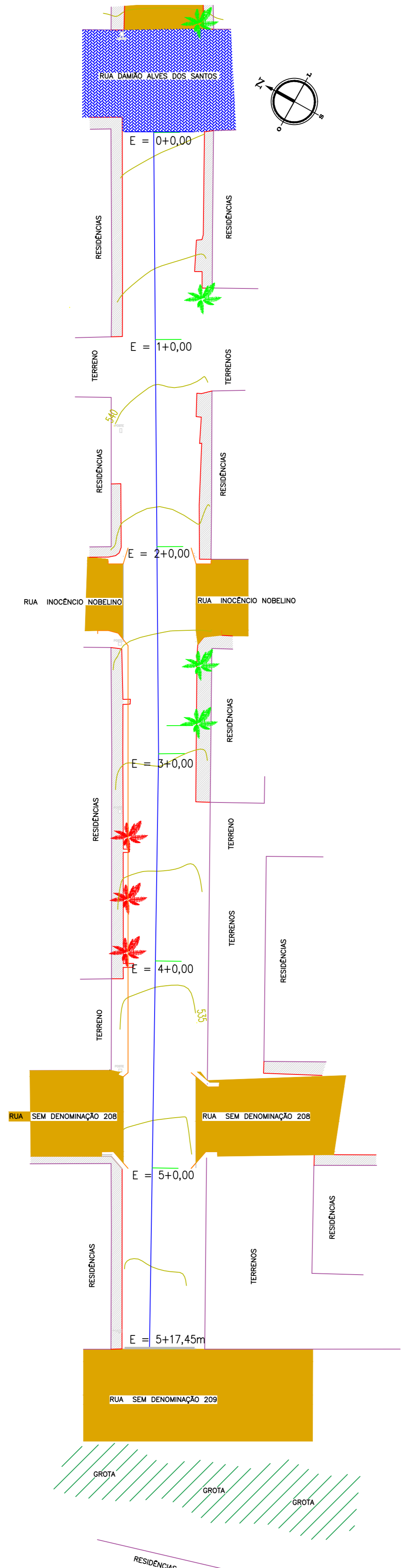
**LEGENDA**

	ÁRVORE EXISTENTE A SER MANTIDA		PAVIMENTO A EXECUTAR EM PARELELEPÍEDOS GRANÍTICOS
	ÁRVORE EXISTENTE A SER REMOVIDA		PAVIMENTO A EXECUTAR EM BLOCOS INTERTRAVADOS
	POSTE EXISTENTE		SARJETA A EXECUTAR
	SENTIDO DO TRÁFEGO		MEIO-FIO NOVO A SER ASSENTADO
	PERFIL LONGITUDINAL		RUA NÃO PAVIMENTADA
	ESTACAS		RUA PAVIMENTADA EM PARELELEPÍEDOS GRANÍTICOS
	PLACA DE SINALIZAÇÃO R-1 PARE		RUA PAVIMENTADA EM ASFALTO
	PLACA DE SINALIZAÇÃO R-19 VELOCIDADE MÁX. PERMITIDA		RUA PAVIMENTADA EM BLOCOS INTERTRAVADOS
	ALINHAMENTO DOS IMÓVEIS		CALÇADA EXISTENTE
	CAIXA DE INSPEÇÃO DE ESGOTO		

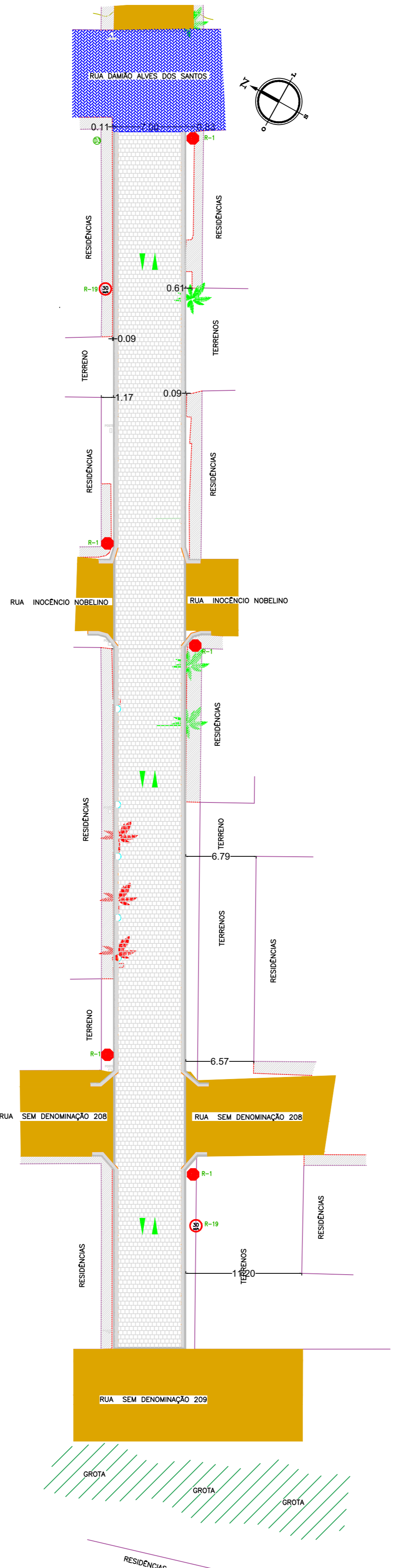
**NOTA 1:** OS MEIOS-FIOS DE TRAVAMENTO SERÃO REBAIXADOS AO NÍVEL DO PAVIMENTO.  
**NOTA 2:** OS NOVOS MEIOS-FIOS SERÃO ASSENTADOS COM 15CM DE ESPELHO.  
**NOTA 3:** SERÃO EXECUTADOS DIRETAMENTE PELO GOVERNO MUNICIPAL OS SEGUINTE SERVIÇOS PRÉVIOS NECESSÁRIOS À PAVIMENTAÇÃO:  
 - DEMOLIÇÃO PARCIAL DE CALÇADAS;  
 - IMPLEMENTAÇÃO OU AMPLIAÇÃO DE REDE PÚBLICA VIÁRIA DE ESGOTO;  
 - TERREPLENAGEM E COMPACTAÇÃO DO LEITO;  
 - REMOÇÃO DE ÁRVORES NA ÁREA DE INTERVENÇÃO;  
 - CONTENÇÃO LATERAL DO MEIO-FIO OU AMPLIAÇÃO DA CALÇADA EXISTENTE.  
**NOTA 4:** REBAIXAR MEIOS-FIOS EM ATÉ 3,20M NOS IMÓVEIS COM GARAGEM EXISTENTE, DEIXANDO-OS AO NÍVEL DO PAVIMENTO.  
**NOTA 5:** AS COTAS ESTÃO EM M (METROS).  
**NOTA 6:** O INÍCIO DESTA PAVIMENTAÇÃO ENCOSTA NA LATERAL DA PAVIMENTAÇÃO EM BLOCOS INTERTRAVADOS DA RUA DAMIÃO ALVES DOS SANTOS.  
**NOTA 7:** O FINAL DESTA PAVIMENTAÇÃO ENCOSTA EM MEIO-FIO DE TRAVAMENTO LATERAL DA RUA SEM DENOMINAÇÃO 209.  
**NOTA 8:** PRESERVAR AS CAIXAS EXISTENTES DE INSPEÇÃO/PASSAGEM DE REDE PÚBLICA DE ESGOTO SANITÁRIO A PARTIR DO MEIO-FIO DE DRENAGEM EM DIREÇÃO AO EIXO DA RUA, ELEVANDO OU DESCENDO O NÍVEL DA TAMPA DE MODO QUE ESTEJA EQUIVALENTE AO NÍVEL DO PAVIMENTO.



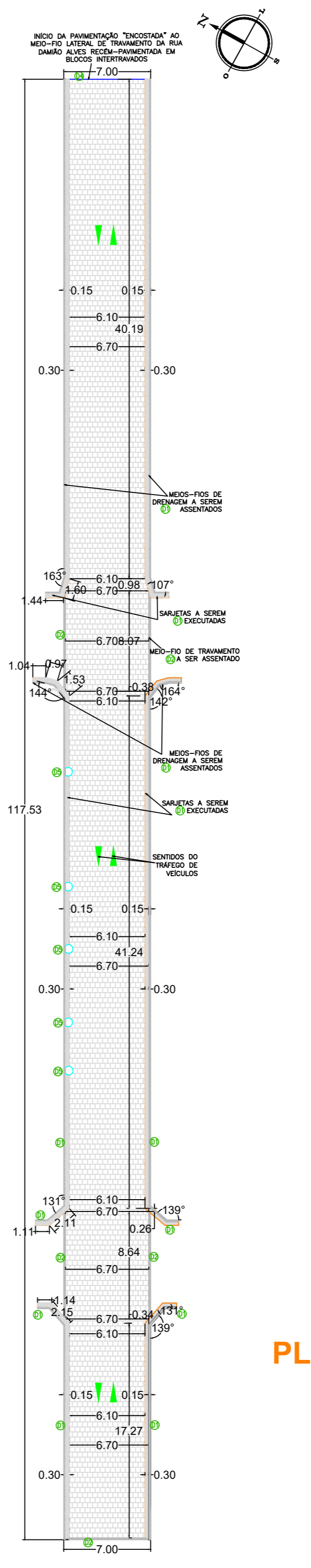
PLANTA BAIXA COM SENTIDO DE ESC. SUPERFICIAL ESCALA 1:300



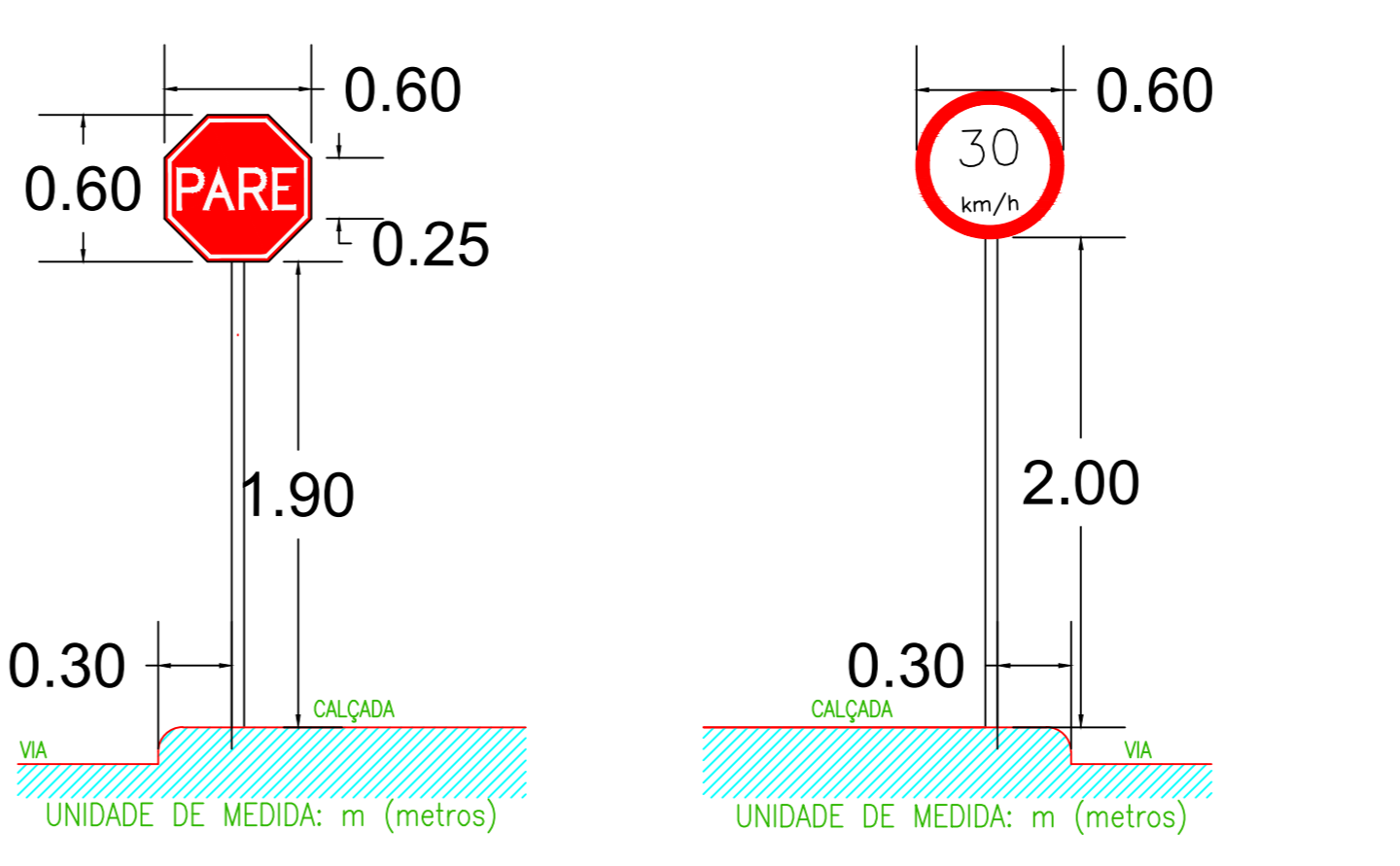
PLANTA DE ESTAQUEAMENTO ESCALA 1:300



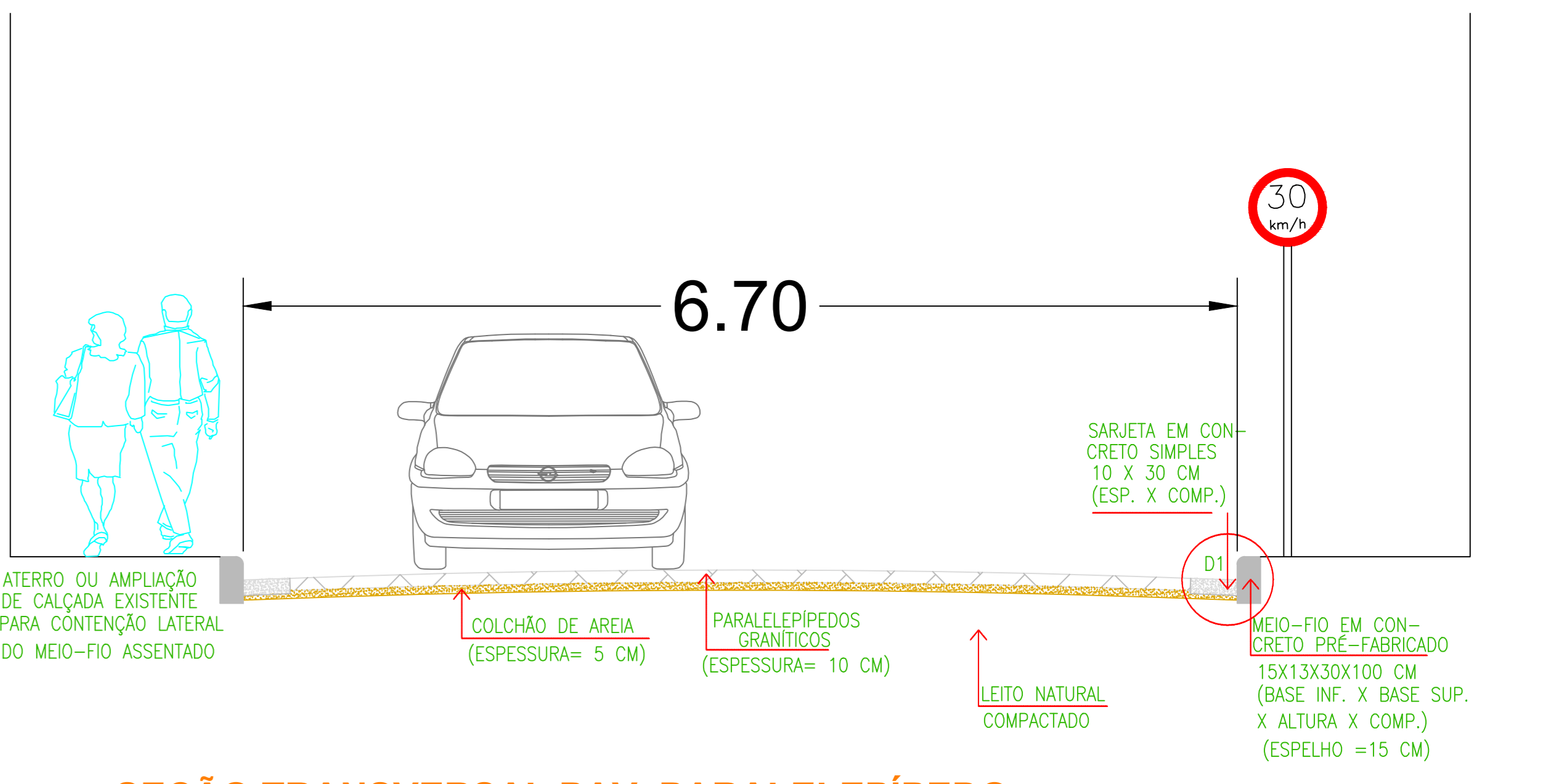
PLANTA DE SINALIZAÇÃO ESCALA 1:300



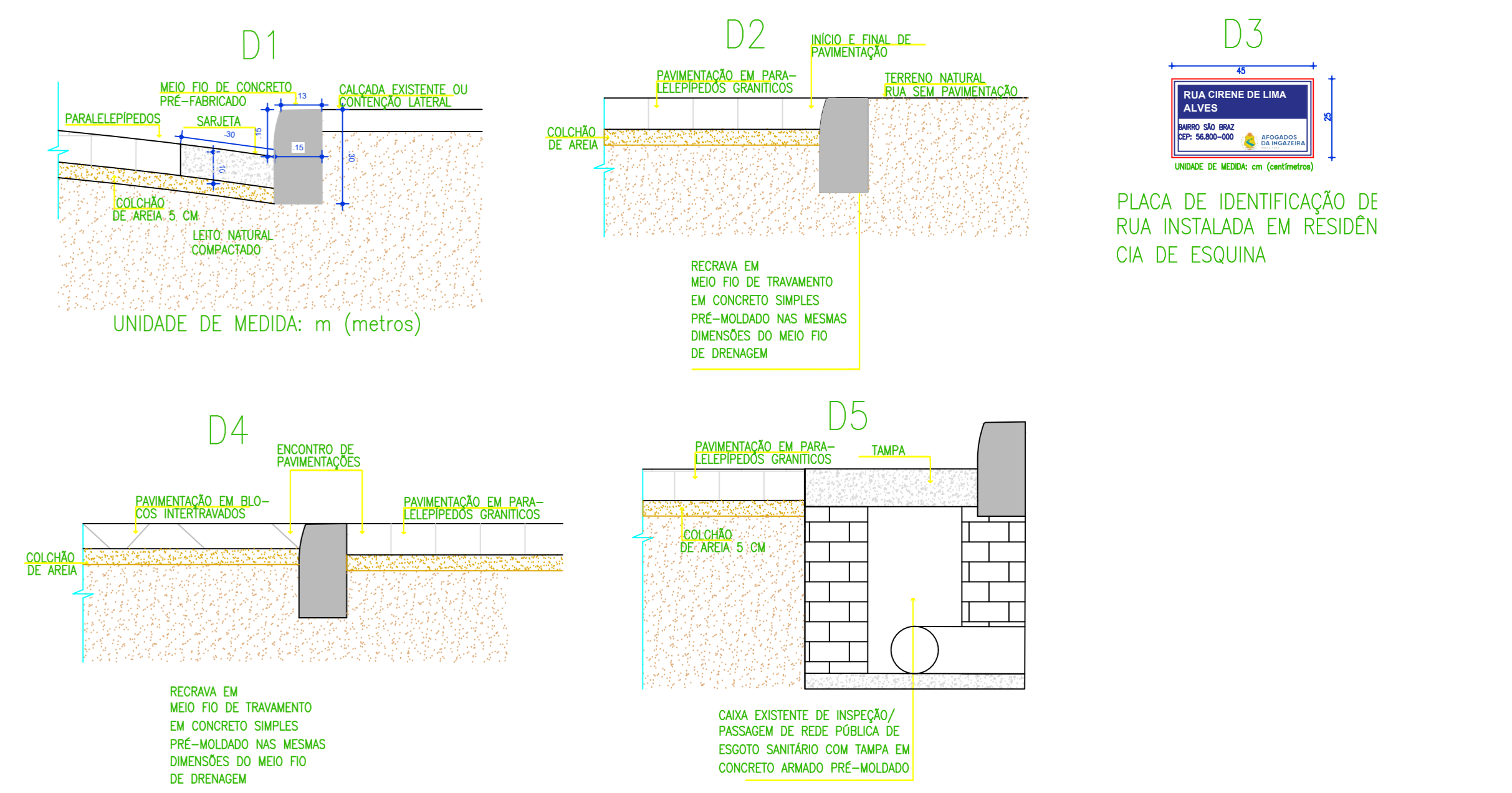
PLANTA BAIXA COM COTAS ESCALA 1:300



PLACAS DE SINALIZAÇÃO VERTICAL ESCALA 1:30



SEÇÃO TRANSVERSAL PAV. PARELELEPÍEDO ESCALA 1:30



DETALHAMENTOS CONSTRUTIVOS ESCALA 1:15

<b>PROJETO: URBANÍSTICO - DRENAGEM, PAVIMENTAÇÃO EM BLOCOS INTERTRAVADOS E SINALIZAÇÃO</b>			
PROPONENTE: PREFEITURA MUNICIPAL DE AFOGADOS DA INGAZEIRA - CNPJ: 10.346.096/0001-06		AFOGADOS DA INGAZEIRA - PREFEITURA	
ENDEREÇO: AVENIDA GENTIL DA RUA GREGO DE LIMA ALVES, BAIRRO SÃO BRAZ, CEP 54-800-000, AFOGADOS DA INGAZEIRA-PE.			
DESENVOLVIDOR: PLANTA BAIXA COM COTAS, PLANTA DE LOCAÇÃO E SINALIZAÇÃO, PLANTA DE ESTAQUEAMENTO, PLANTA DE DETALHAMENTO, PLANTA DE SITUAÇÃO, SEÇÃO TRANSVERSAL, PLANTA LONGITUDINAL E DETALHAMENTOS.			
DATA: AGOSTO/2022	PRONCHAI: 001/001	REVISÃO:	ESCALAS: INDICADAS
ENR. CIVIL RESPONSÁVEL TÉCNICO: LIBNI ANGELIM FEIJO (CREA PE 088790)		TOPOGRAFIA: HUGO MARQUES DA CRUZ (CREA PE 000000) DESENHISTA: PEDRO VICTOR DE OLIVEIRA NASCIMENTO (CREA PE 000000) MAURÍLIO GONÇALVES DE ARAÚJO SEGUNDO (CREA PE 000000)	