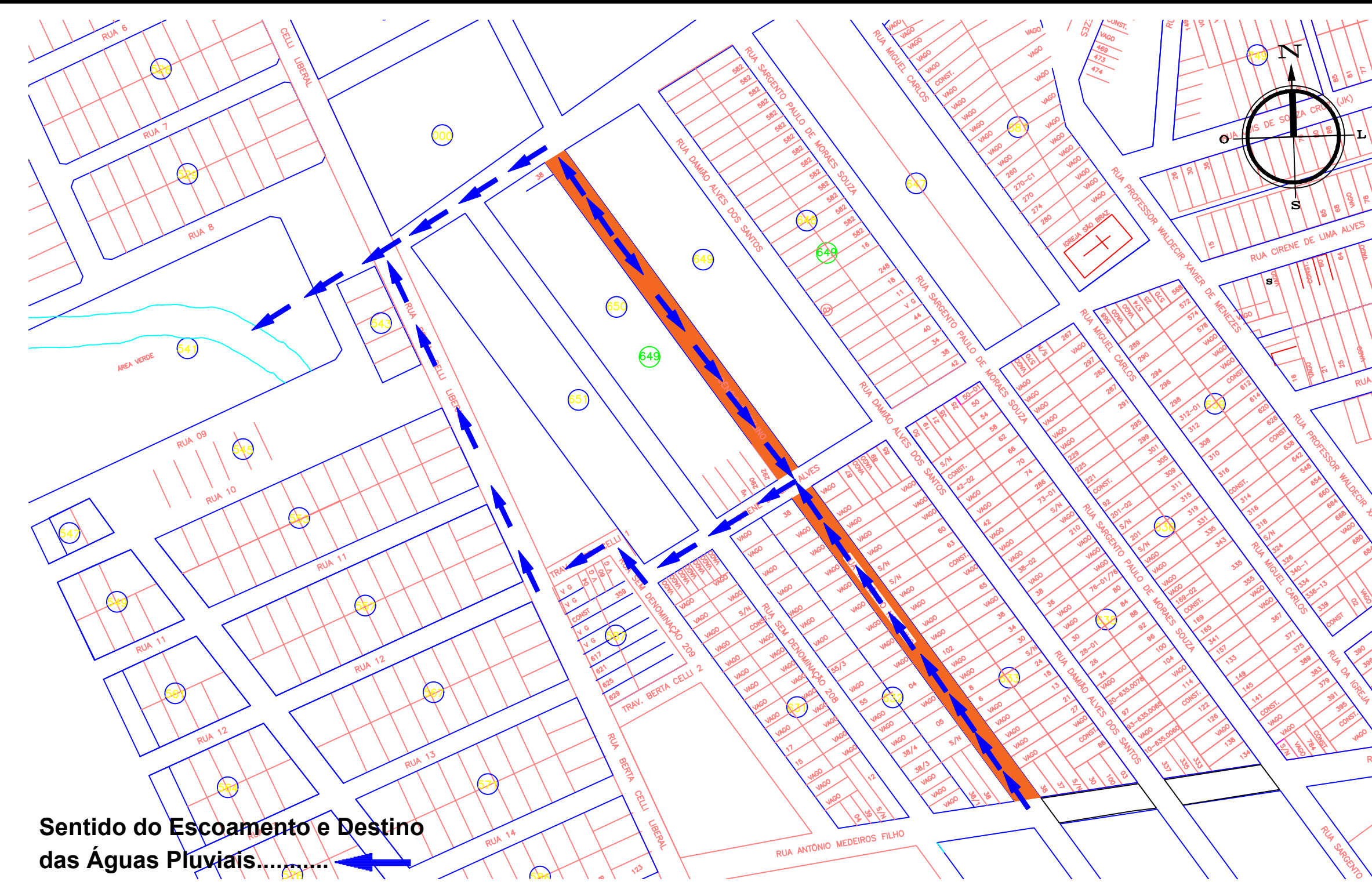
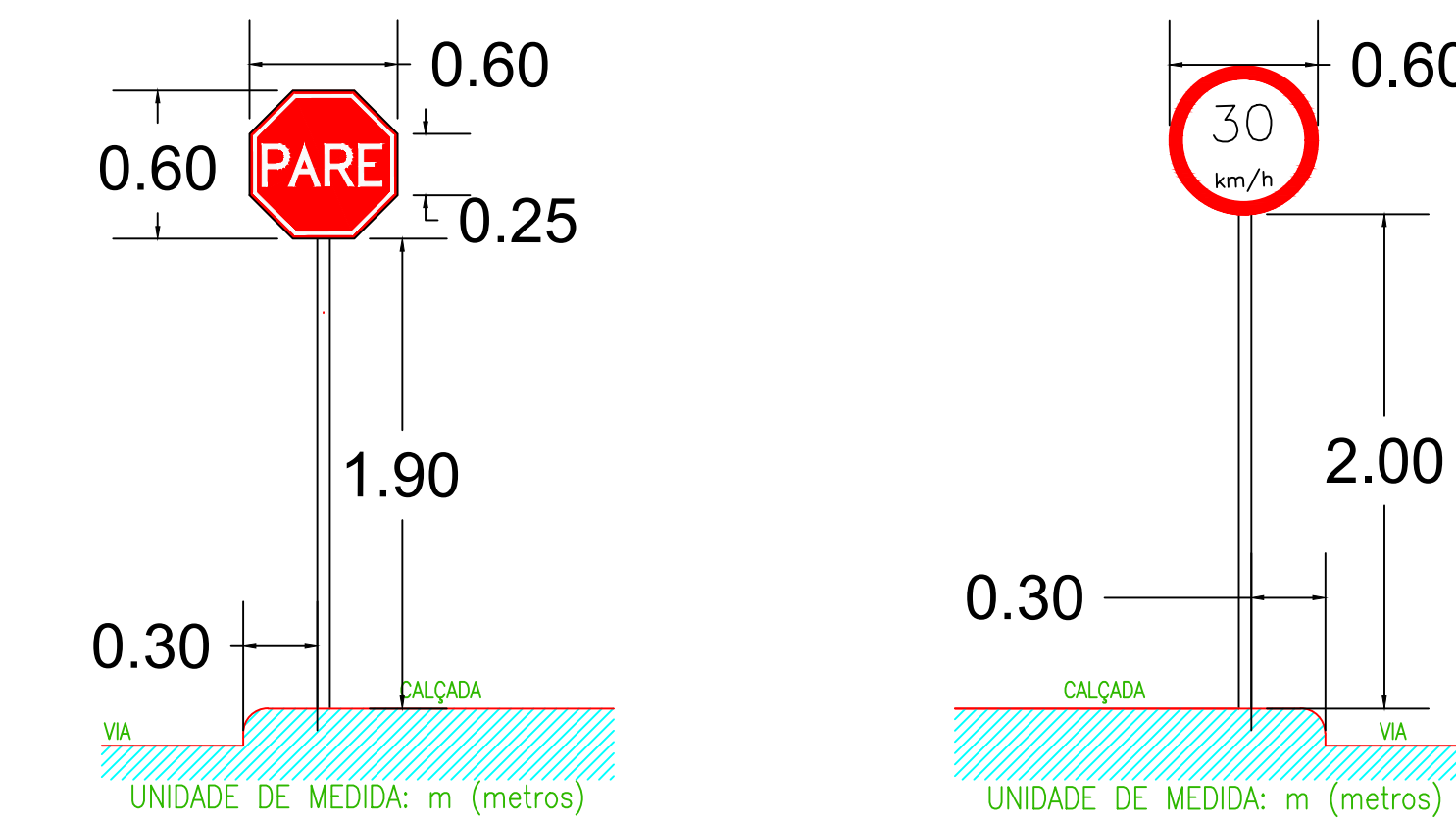




PLANTA DE SITUAÇÃO ESCALA 1:1300

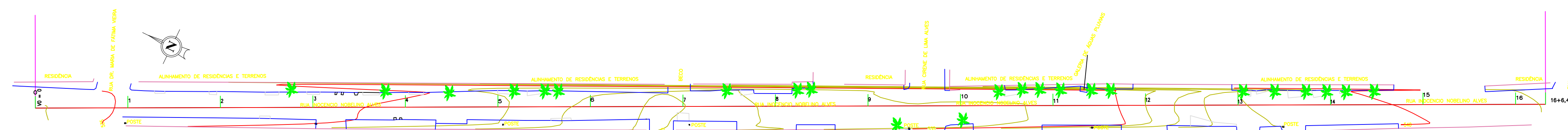


Sentido do Escoamento e Destino das Águas Pluviais.....
SITUAÇÃO COM SENTIDO DE DRENAGEM ESCALA 1:1500

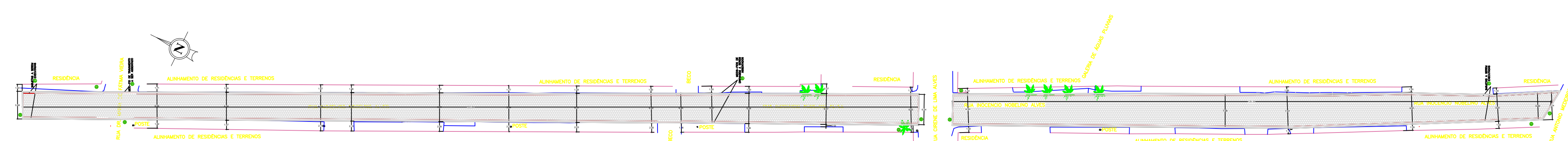


PLACAS DE SINALIZAÇÃO VERTICAL ESCALA 1:30

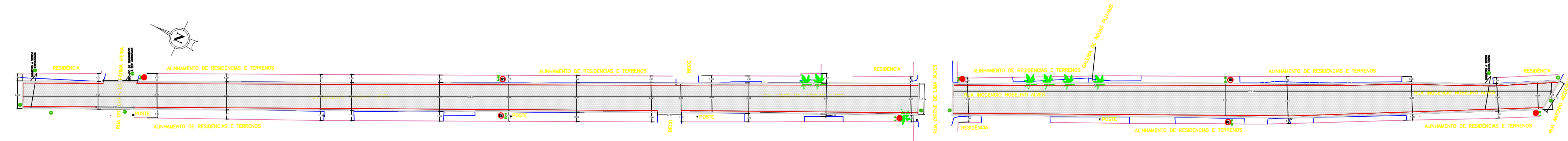
- LEGENDA**
- ÁRVORE EXISTENTE A SER MANTIDA
 - ÁRVORE EXISTENTE A SER REMOVIDA
 - POSTE EXISTENTE
 - SENTIDO DO TRÁFEGO
 - PERFIL LONGITUDINAL
 - ESTACAS
 - PLACA DE SINALIZAÇÃO R-1 PARE
 - PLACA DE SINALIZAÇÃO R-19 VELOCIDADE MÁX. PERMITIDA
 - ALINHAMENTO DOS IMÓVEIS
 - CAIXA DE INSPEÇÃO DE ESGOTO
 - PAVIMENTO A EXECUTAR EM PARALELEPÍEDOS GRANÍTICOS
 - PAVIMENTO A EXECUTAR EM BLOCOS INTERTRAVADOS
 - SARJETA A EXECUTAR
 - MEIO-FIO NOVO A SER ASSENTADO
 - RUA NÃO PAVIMENTADA
 - RUA PAVIMENTADA EM PARALELEPÍEDOS GRANÍTICOS
 - RUA PAVIMENTADA EM ASFALTO
 - RUA PAVIMENTADA EM BLOCOS INTERTRAVADOS
 - CALÇADA EXISTENTE



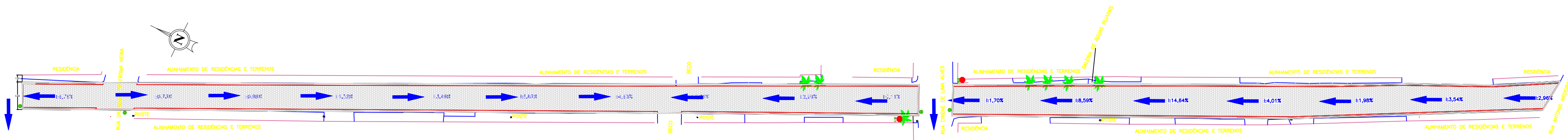
PLANTA DE ESTAQUEAMENTO ESCALA 1:600



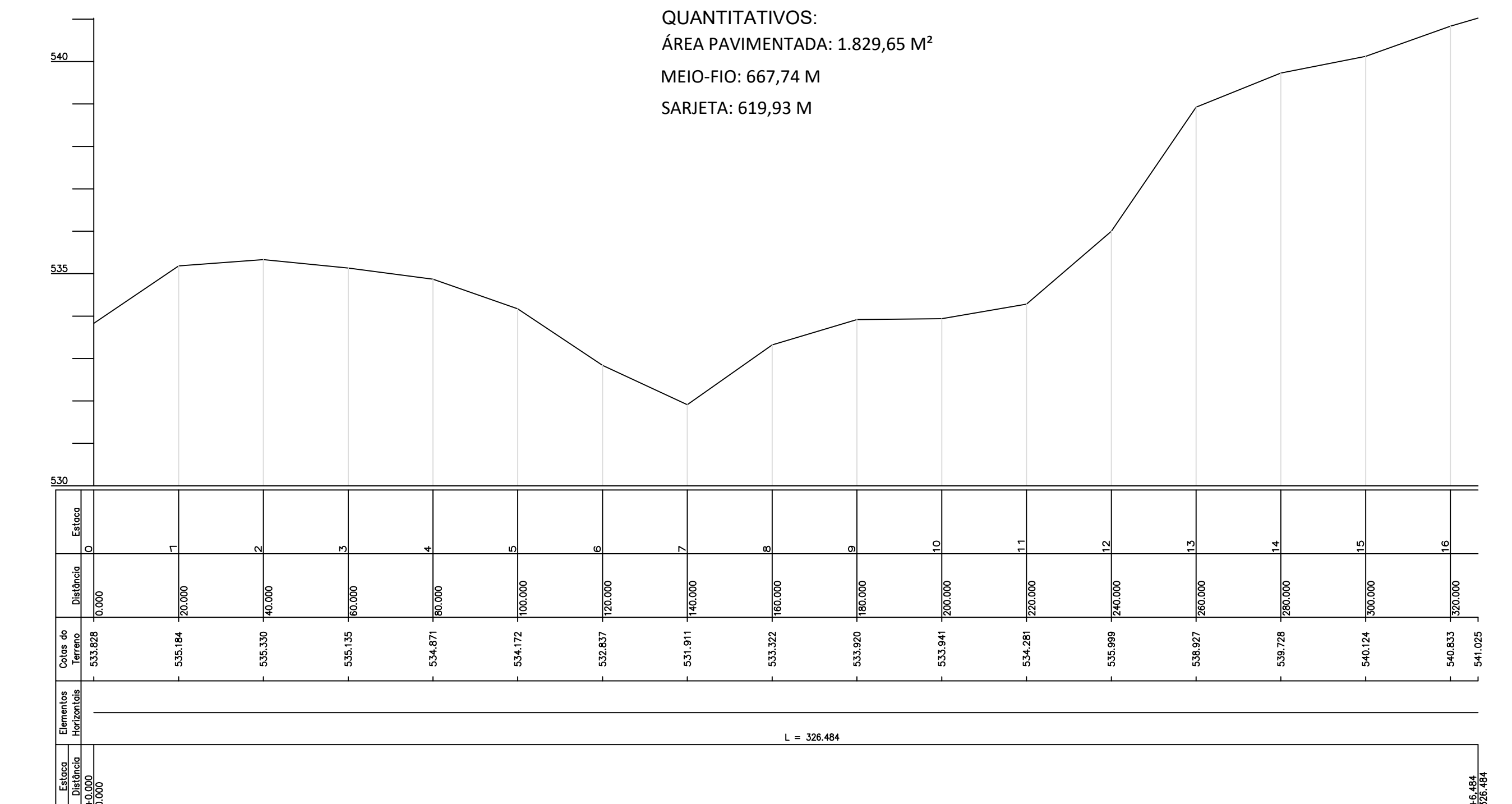
PLANTA BAIXA COM COTAS ESCALA 1:600



PLANTA DE SINALIZAÇÃO ESCALA 1:600

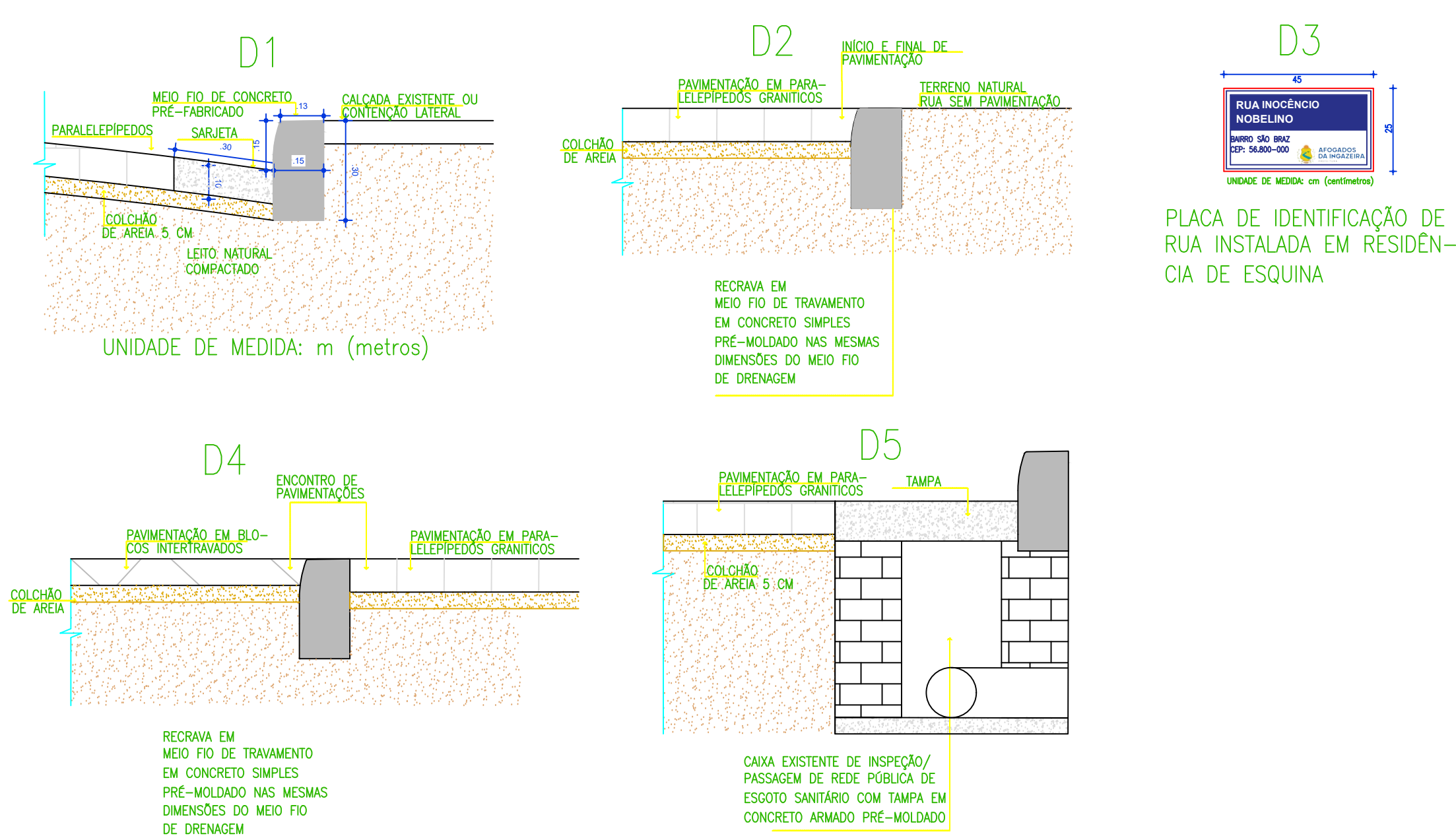


PLANTA BAIXA COM SENTIDO DE ESC. SUPERFICIAL ESCALA 1:600

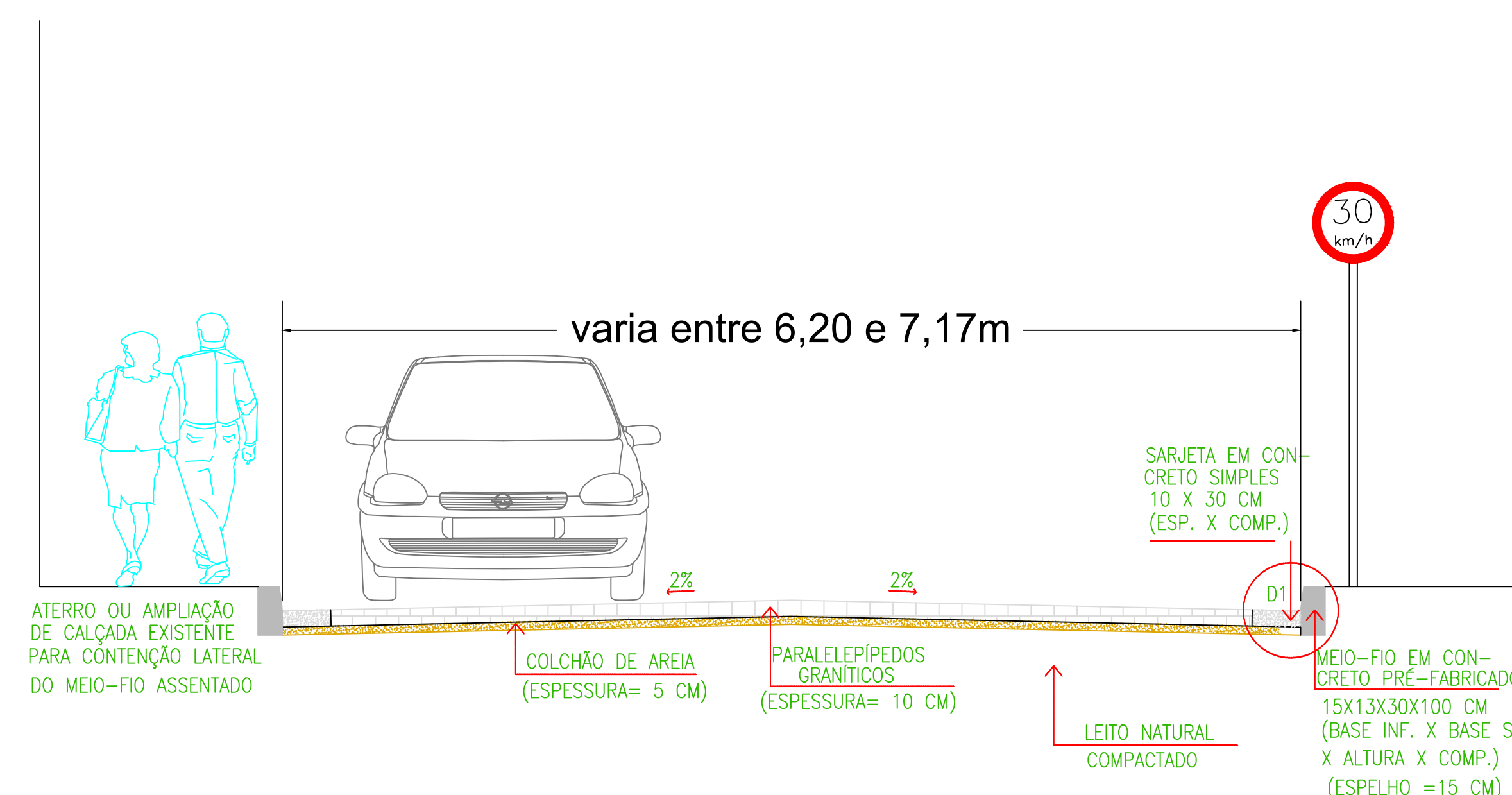


PERFIL LONGITUDINAL
ESCALA VERTICAL 1:100
ESCALA HORIZONTAL 1:1000

- NOTA 1:** OS MEIOS-FIOS DE TRAVAMENTO SERÃO REBAIXADOS AO NÍVEL DO PAVIMENTO.
NOTA 2: OS NOVOS MEIOS-FIOS SERÃO ASSENTADOS COM 15CM DE ESPELHO.
NOTA 3: SERÃO EXECUTADOS DIRETAMENTE PELO GOVERNO MUNICIPAL OS SEGUINTE SERVIÇOS PRÉVIOS NECESSÁRIOS À PAVIMENTAÇÃO:
 - DEMOLIÇÃO PARCIAL DE CALÇADAS;
 - IMPLEMENTAÇÃO OU AMPLIAÇÃO DE REDE PÚBLICA VIÁRIA DE ESGOTO;
 - TERRAPLENAGEM E COMPACTAÇÃO DO LEITO;
 - REMOÇÃO DE ÁRVORES NA ÁREA DE INTERVENÇÃO;
 - CONTENÇÃO LATERAL DO MEIO-FIO OU AMPLIAÇÃO DA CALÇADA EXISTENTE.
NOTA 4: REBAIXAR MEIOS-FIOS EM ATÉ 3,20M NOS IMÓVEIS COM GARAGEM EXISTENTE, DEIXANDO-OS AO NÍVEL DO PAVIMENTO.
NOTA 5: AS COTAS ESTÃO EM M (METROS).
NOTA 6: O INÍCIO DESTA PAVIMENTAÇÃO ENCOSTA EM MEIO-FIO DE TRAVAMENTO LATERAL DA RUA DR. MARIA DE FÁTIMA VIEIRA.
NOTA 7: O FINAL DESTA PAVIMENTAÇÃO ENCOSTA EM MEIO-FIO DE TRAVAMENTO LATERAL DA RUA ANTONIO MEDEIROS FILHO.
NOTA 8: PRESERVAR AS CAIXAS EXISTENTES DE INSPEÇÃO/PASSAGEM DE REDE PÚBLICA DE ESGOTO SANITÁRIO A PARTIR DO MEIO-FIO DE DRENAGEM EM DIREÇÃO AO EIXO DA RUA, ELEVANDO OU DESCENDO O NÍVEL DA TAMPA DE MODO QUE ESTEJA EQUIVALENTE AO NÍVEL DO PAVIMENTO.
NOTA 9: HÁ MUDANÇA DE DIREÇÃO NA ESTACA 2 e 7 DO PERFIL LONGITUDINAL.
NOTA 10: A RUA CIRENE DE LIMA ALVES CRUZA A RUA NA ESTACA 7.
- QUANTITATIVOS:
 ÁREA PAVIMENTADA: 1.829,65 M²
 MEIO-FIO: 667,74 M
 SARJETA: 619,93 M



DETALHAMENTOS CONSTRUTIVOS ESCALA 1:15



SEÇÃO TRANSVERSAL PAV. PARALELEPÍEDO ESCALA 1:30

PROJETO: URBANÍSTICO - DRENAGEM, PAVIMENTAÇÃO EM BLOCOS INTERTRAVADOS E SINALIZAÇÃO

AFOGADOS DA INGAZEIRA

PROFESSOR: PREFEITURA MUNICIPAL DE AFOGADOS DA INGAZEIRA CNPJ: 10.346.096/0001-06

ENDEREÇO: RUA INDEPENDÊNCIA N.º 100, BAIRRO SÃO BRAZ, CEP 54.800-000, AFOGADOS DA INGAZEIRA-PE.

DESENHADOR: PLANTA BAIXA COM COTAS, PLANTA DE LOCALIZAÇÃO E SINALIZAÇÃO, PLANTA DE ESTAQUEAMENTO, PLANTA DE SITUAÇÃO, SEÇÃO TRANSVERSAL, PERFIL LONGITUDINAL E DETALHAMENTO.

DESENHADOR: PEDRO VICTOR DE OLIVEIRA NASCIMENTO

DATA: AGOSTO/2022 PRANCHETA: 001/001 REVISÃO: ESCALAS: INDICADAS

ENGENHEIRO RESPONSÁVEL TÉCNICO: HUGO MARQUES DA CRUZ

DESENHADOR: MAURÍLIO GONÇALVES DE ARAÚJO SEGUNDO