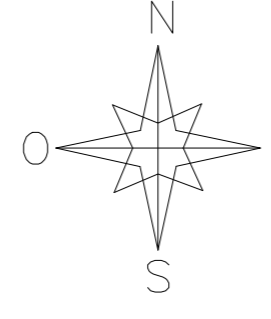
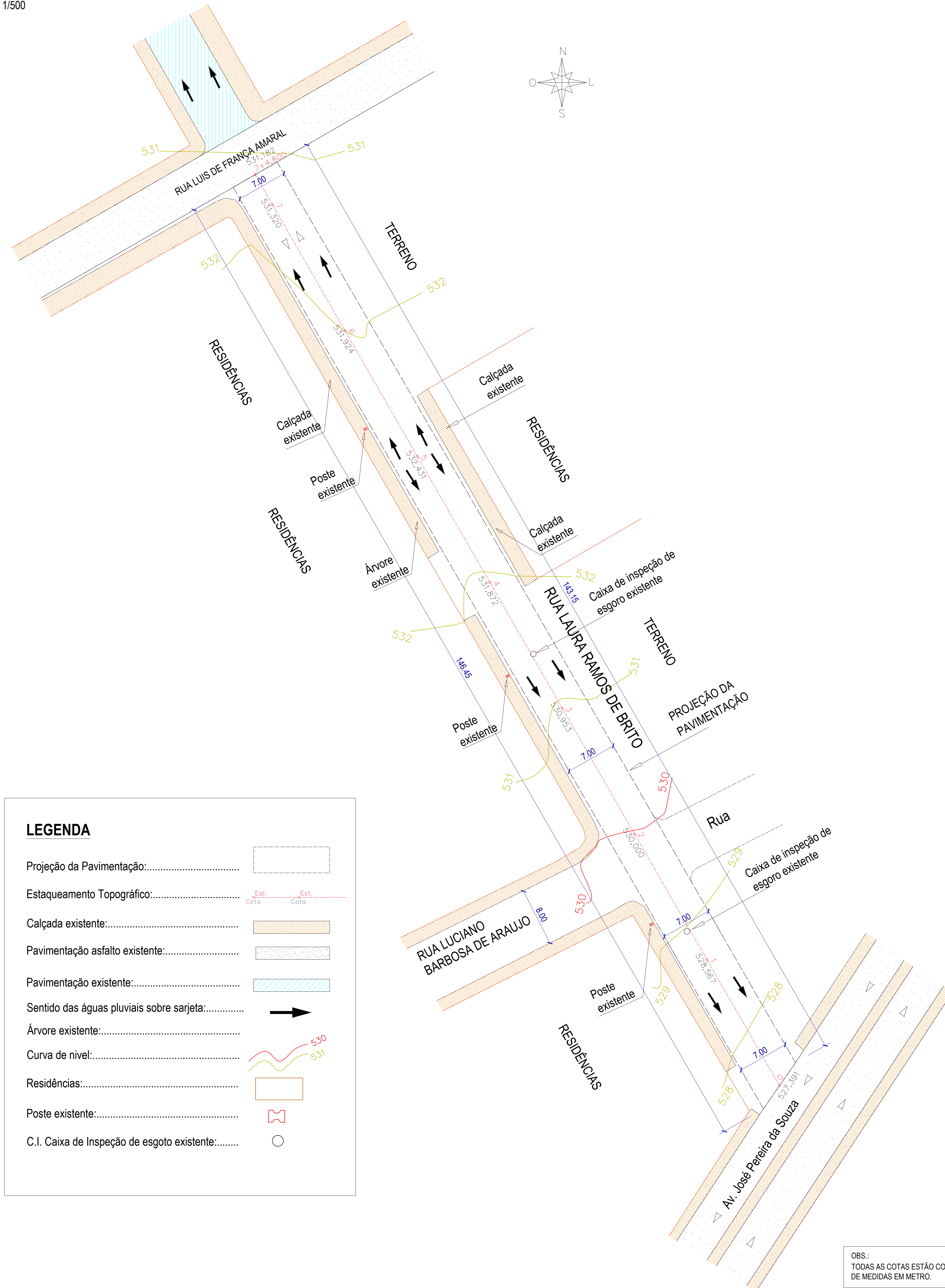


**ESTAQUEAMENTO TOPOGRÁFICO**

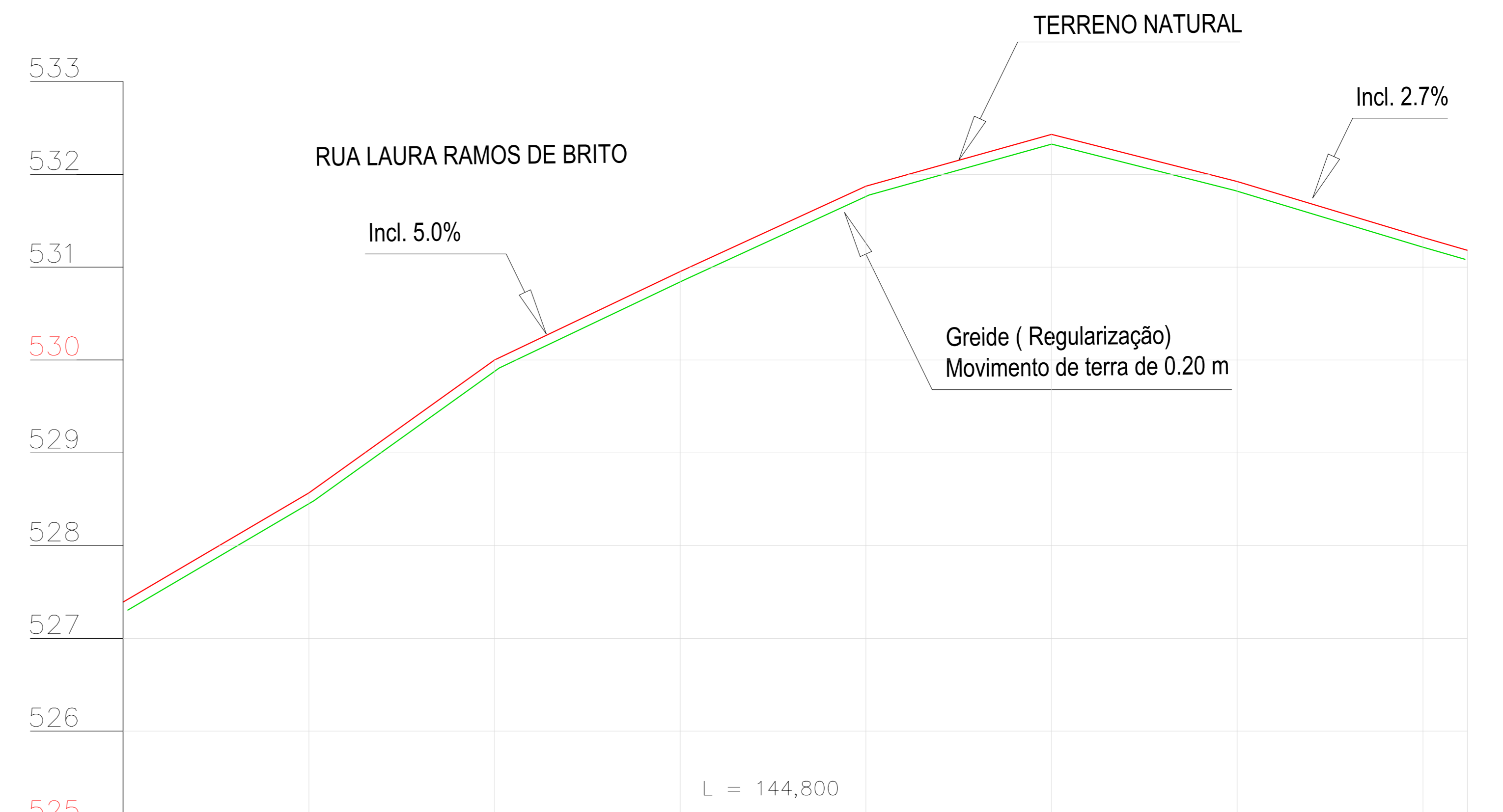
Esc. 1/500



**LEGENDA**

- Projeção da Pavimentação:
- Estaqueamento Topográfico:
- Calçada existente:
- Pavimentação asfalto existente:
- Pavimentação existente:
- Sentido das águas pluviais sobre sarjeta:
- Árvore existente:
- Curva de nível:
- Residências:
- Poste existente:
- C.I. Caixa de inspeção de esgoto existente:

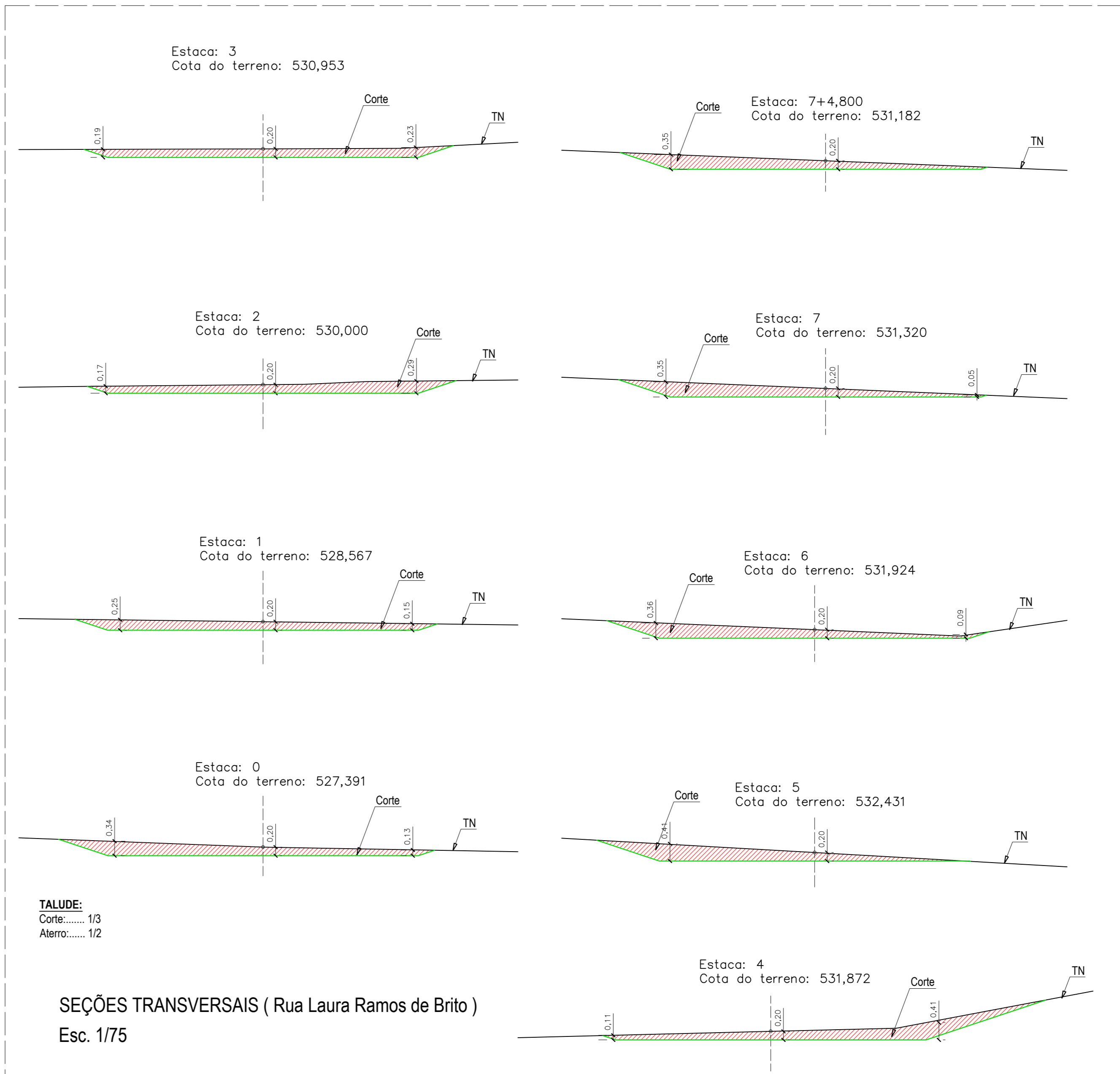
OBS.: TODAS AS COTAS ESTÃO COM UNIDADE DE MEDIDAS EM METRO.



Estaca	Distância	Cotas do Terreno
0	0,000	527,391
1	20,000	528,567
2	40,000	530,000
3	60,000	530,953
4	80,000	531,872
5	100,000	532,431
6	120,000	531,924
7	140,000	531,320
7+4,800	144,800	531,182

**PERFIL LONGITUDINAL**

Esc. Horizontal: 1/400  
Vertical: 1/40



**SEÇÕES TRANSVERSAIS ( Rua Laura Ramos de Brito )**  
Esc. 1/75

APROVAÇÃO ( PREFEITURA):

**AFOGADOS DA INGAZEIRA**  
PREFEITURA

PRATO: PAVIMENTAÇÃO EM PARALELEPÍPEDOS

Localidade: RUA LAURA RAMOS DE BRITO - BAIRRO MANOELA VALADARES - AFOGADOS DA INGAZEIRA - PE

Assunto: ESTAQUEAMENTO TOPOGRÁFICO, PERFIL LONGITUDINAL e SEÇÕES TRANSVERSAIS.

Desenho: Alex Melo  
Técnico em Edificações  
CFT - BR Nº: 6027668148-7  
07/05/2022

Responsável Técnico:   
Jonas Romero de Medeiros  
Eng.º Civil - Crea nº: 150229591-0

Prancha: 02/02

ÁREAS:

Escalas: Indicadas  
Data: Maio/2022