

LEGENDA

Pavimentação projetada: [Green hatched box]

Calçada existente: [Brown hatched box]

Árvore existente a ser removida: [Red circle with dot]

Árvore existente: [Green circle with dot]

Curva de nível: [Red line with '515', '516']

Residências: [Orange rectangle]

Sarjeta: [Yellow line]

Meio fio rebaixado: [Red line]

Estaqueamento Topográfico: [Red line with 'Est. 515', 'Est. 516']

Sentido das águas pluviais sobre sarjeta: [Black arrow]

Poste existente: [Red square]

LEGENDA

Sinais de Regulamentação:

R - 1 = Pare [Red octagon with 'PARE']

R - 19 = Velocidade máxima permitida [Red circle with '30']

Sentido do tráfego: [Blue arrow]

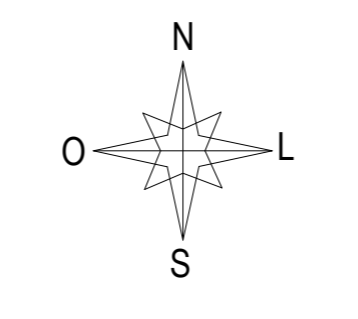
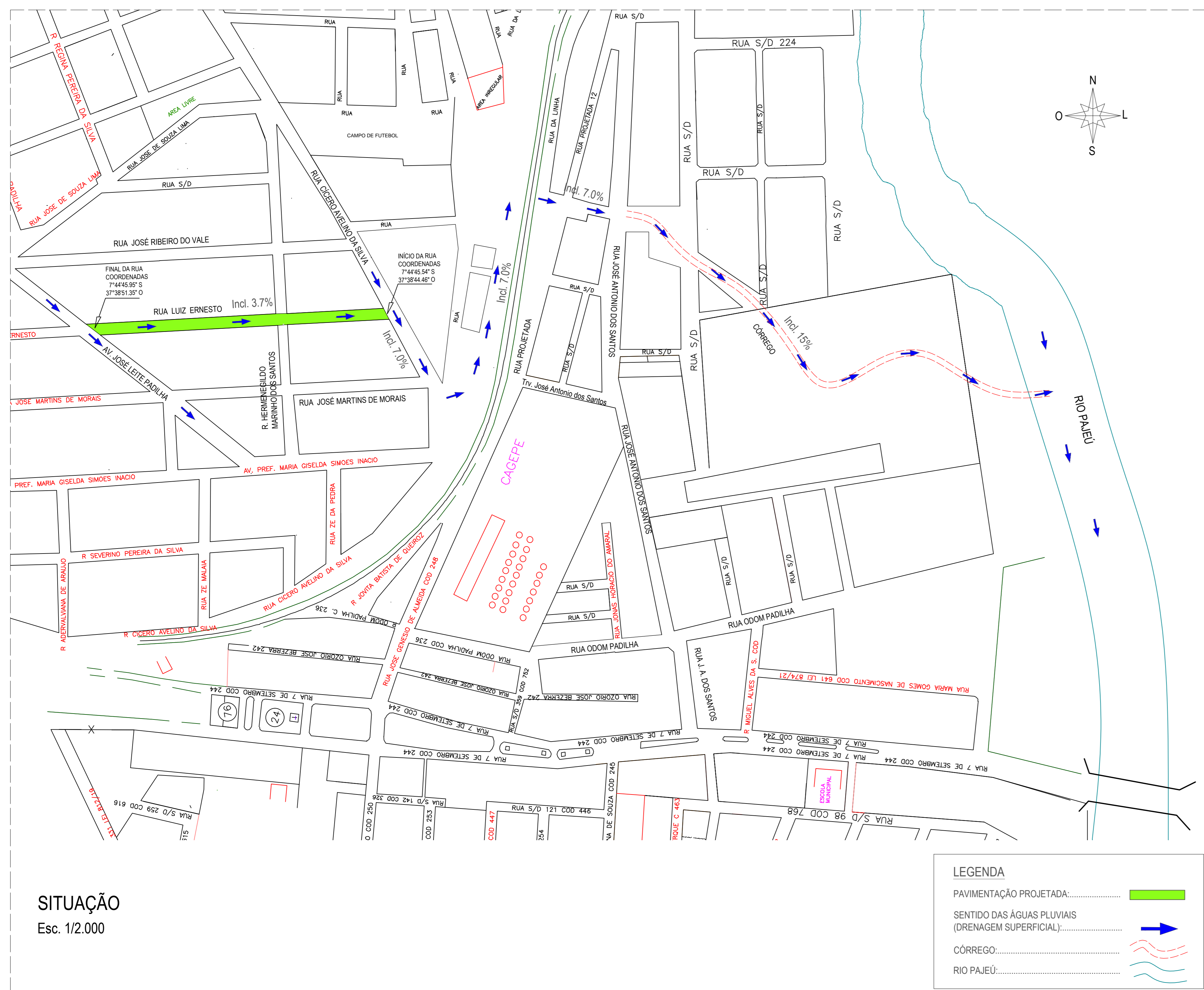
Placa de Sinalização [Black arrow]

OBS: Altura da placa = 2,50 m
Afastamento lateral: 0,30 m

PLACA DE SINALIZAÇÃO

PLACA	FORMATO
R - 1 (Pare)	Octogonal (Largura 0,75 m)
R - 19 (Velocidade máxima permitida)	Circular (Ø 0,75 m)

PROJETO GEOMÉTRICO/SINALIZAÇÃO VERTICAL
Esc. 1/300



SITUAÇÃO
Esc. 1/2.000

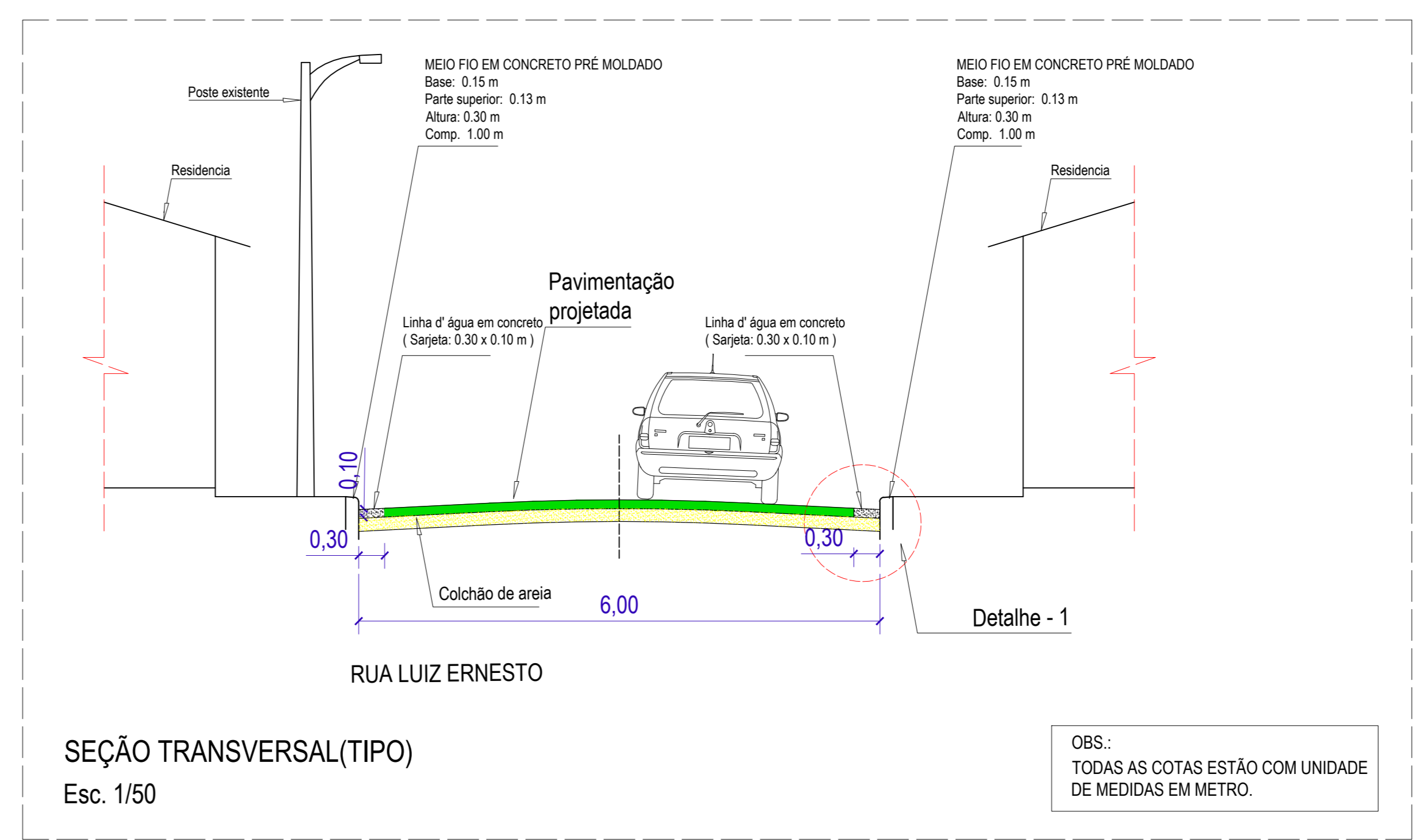
LEGENDA

PAVIMENTAÇÃO PROJETADA: [Green hatched box]

SENTIDO DAS ÁGUAS PLUVIAIS (DRENAGEM SUPERFICIAL): [Blue arrow]

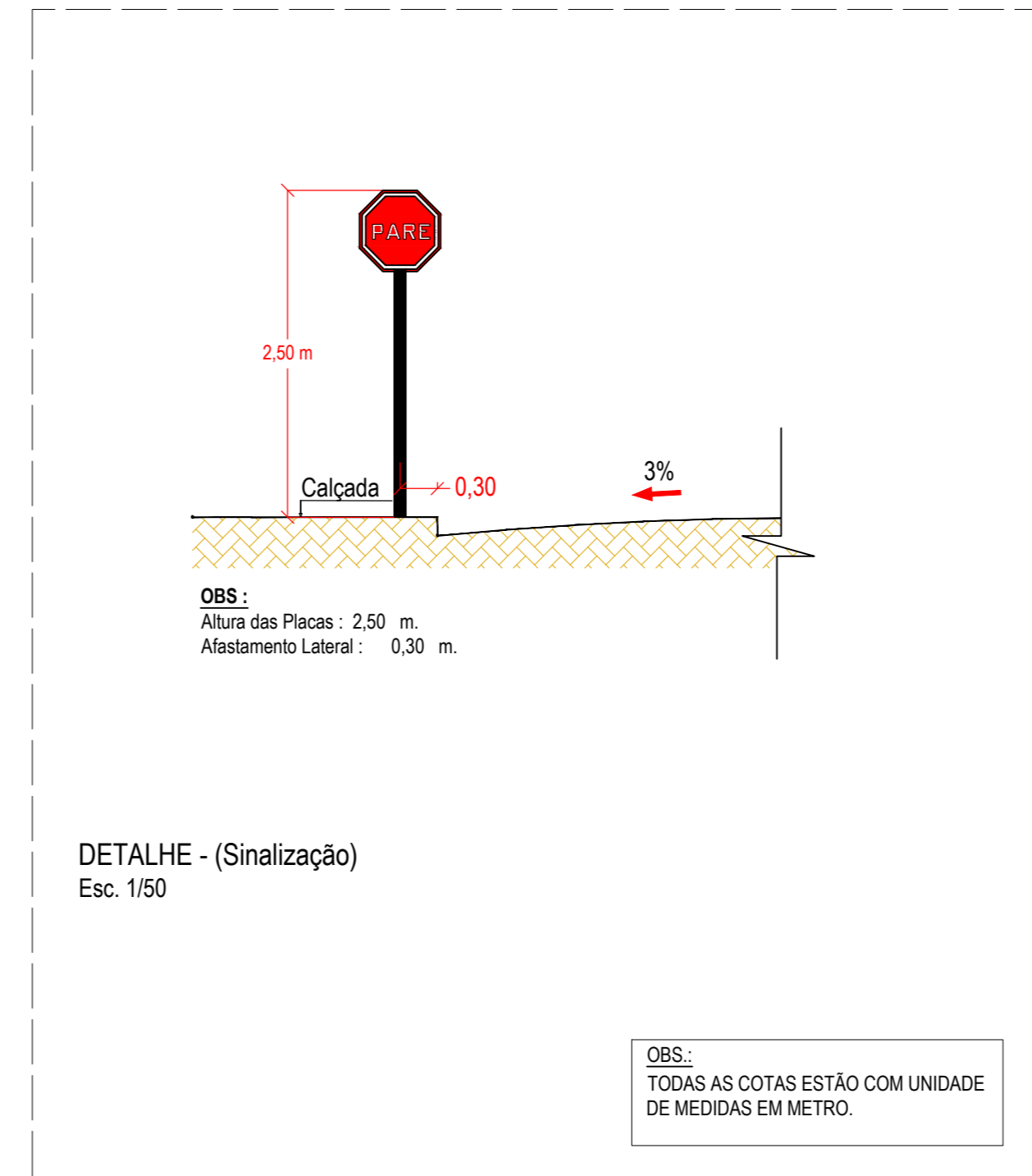
CÓRREGO: [Red dashed line]

RIO PAJEU: [Blue wavy line]



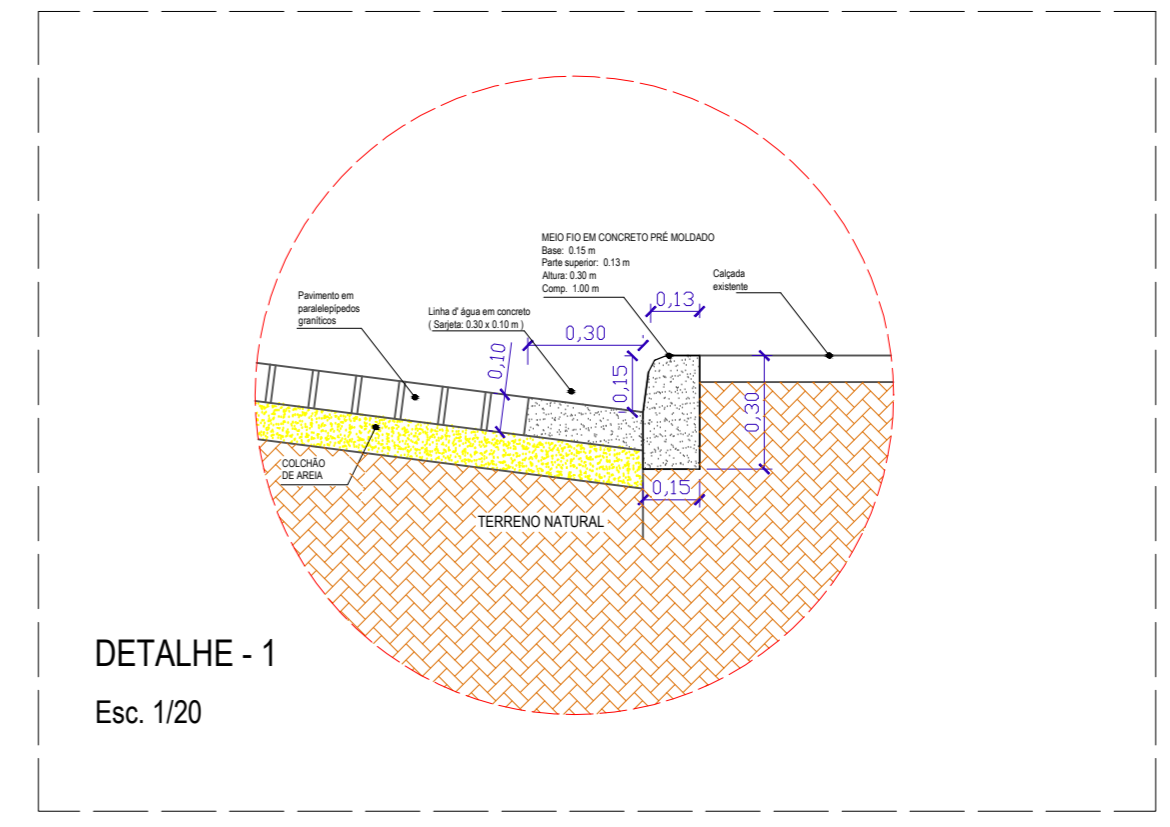
SEÇÃO TRANSVERSAL(TIPO)
Esc. 1/50

OBS: TODAS AS COTAS ESTÃO COM UNIDADE DE MEDIDAS EM METRO.



DETALHE - (Sinalização)
Esc. 1/50

OBS: TODAS AS COTAS ESTÃO COM UNIDADE DE MEDIDAS EM METRO.



DETALHE - 1
Esc. 1/20

APROVAÇÃO (PREFEITURA):

AFOGADOS DA INGAZEIRA
PREFEITURA

Projeto: PAVIMENTAÇÃO EM PARALELEPÍEDOS

Localidade: RUA LUIZ ERNESTO, BAIRRO PLANALTO - AFOGADOS DA INGAZEIRA - PE

Assunto: PROJETO GEOMÉTRICO/SINALIZAÇÃO VERTICAL, DRENAGEM SUPERFICIAL SOBRE SARJETAS, SEÇÃO TRANSVERSAL (TIPO), DETALHE DA SARJETA, DETALHE DA SINALIZAÇÃO e SITUAÇÃO.

Desenho: Alex Melo
Técnicos em Engenharia: CFT - BRS Nº: 6027568148-7
B7.9.9631 0415

Escalas: [Blank]

Data: Junho/2022

Responsável Técnico: [Signature]
Jonas Romero de Medeiros
Eng.º Civil - Crea nº: 16222869-0

Folha: 01/02

Áreas: [Blank]