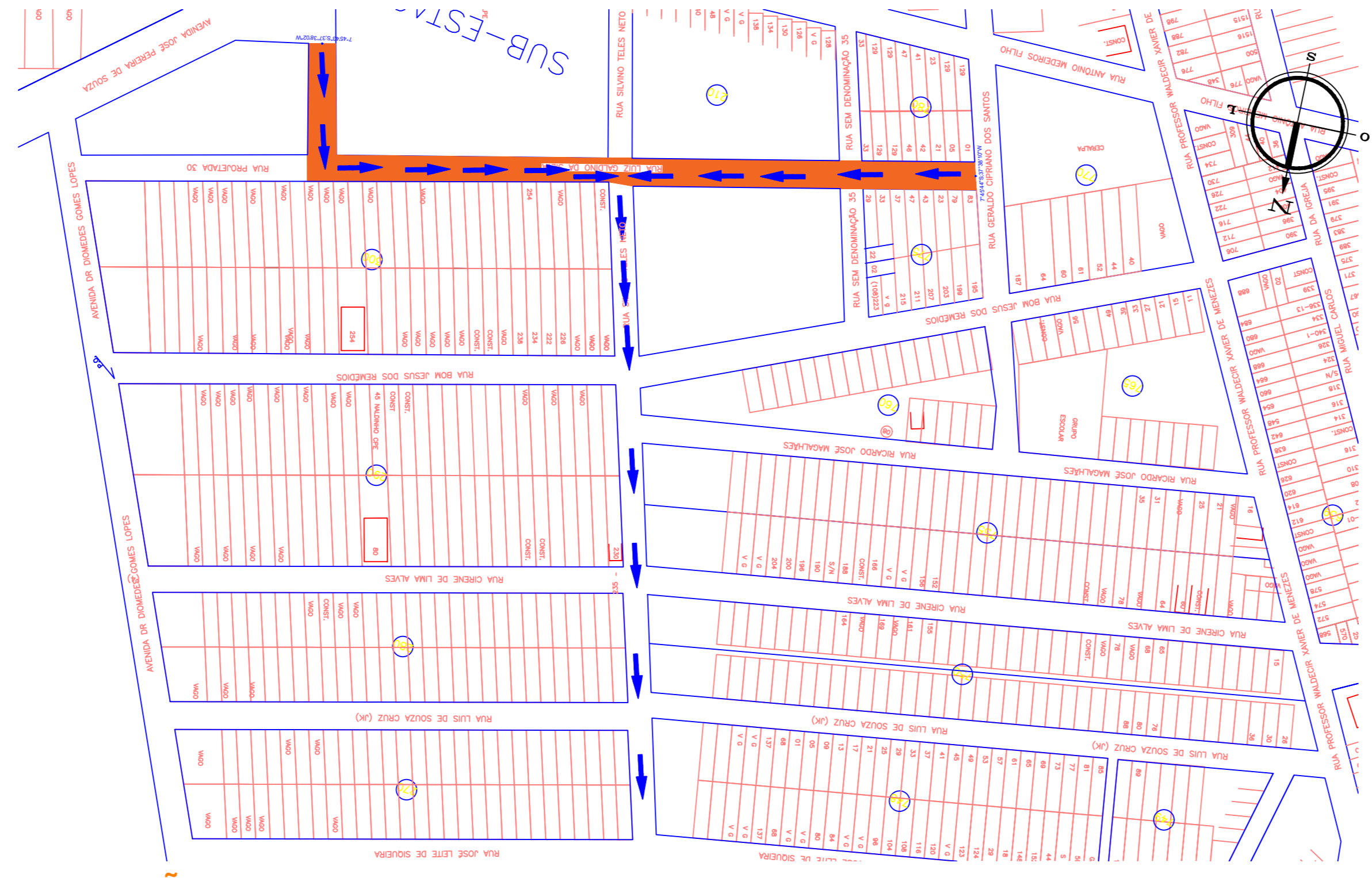
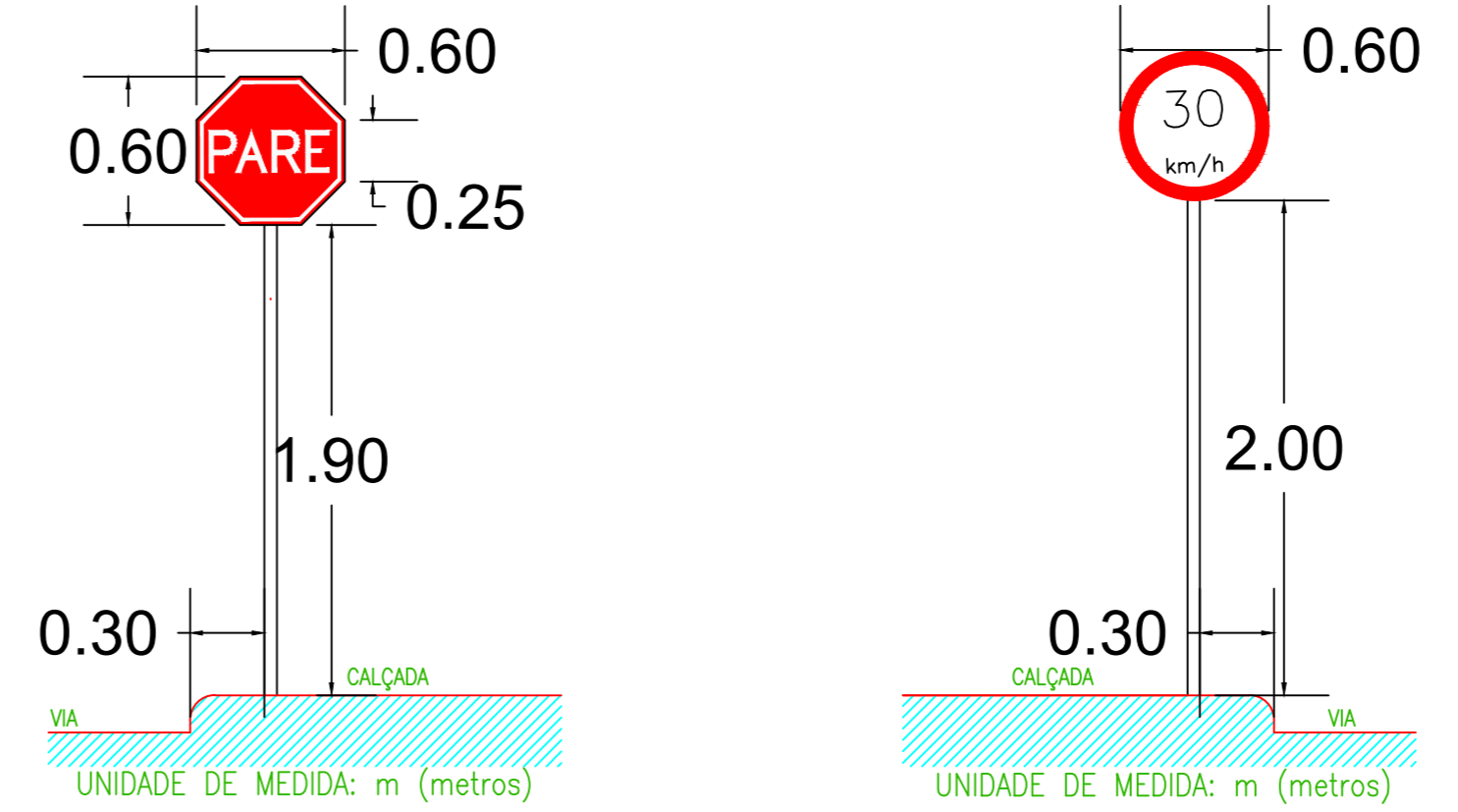


PLANTA DE SITUAÇÃO ESCALA 1:1000



SITUAÇÃO COM SENTIDO DE DRENAGEM ESCALA 1:1500



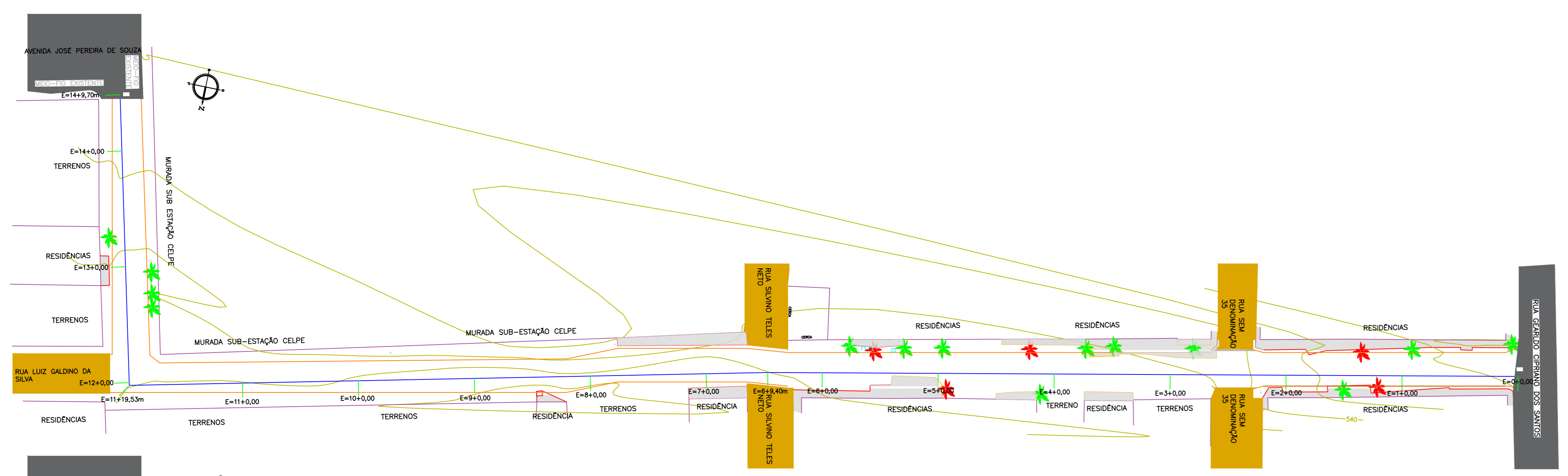
PLACAS DE SINALIZAÇÃO VERTICAL ESCALA 1:30

- LEGENDA**
- ÁRVORE EXISTENTE A SER MANTIDA
 - ÁRVORE EXISTENTE A SER REMOVIDA
 - POSTE EXISTENTE
 - SENTIDO DO TRÁFEGO
 - PERFIL LONGITUDINAL
 - ESTACAS
 - PLACA DE SINALIZAÇÃO R-1 PARE
 - PLACA DE SINALIZAÇÃO R-19 VELOCIDADE MÁX. PERMITIDA
 - ALINHAMENTO DOS IMÓVEIS
 - CAIXA DE INSPEÇÃO DE ESGOTO
 - PAVIMENTO A EXECUTAR EM PARELELEPÍEDOS GRANÍTICOS
 - PAVIMENTO A EXECUTAR EM BLOCOS INTERTRAVADOS
 - SARJETA A EXECUTAR
 - MEIO-FIO NOVO A SER ASSENTADO
 - RUA NÃO PAVIMENTADA
 - RUA PAVIMENTADA EM PARELELEPÍEDOS GRANÍTICOS
 - RUA PAVIMENTADA EM ASFALTO
 - RUA PAVIMENTADA EM BLOCOS INTERTRAVADOS
 - CALÇADA EXISTENTE

- NOTA 1:** OS MEIOS-FIOS DE TRAVAMENTO SERÃO REBAIXADOS AO NÍVEL DO PAVIMENTO.
NOTA 2: OS NOVOS MEIOS-FIOS SERÃO ASSENTADOS COM 15CM DE ESPELHO.
NOTA 3: SERÃO EXECUTADOS DIRETAMENTE PELO GOVERNO MUNICIPAL OS SEGUINTE SERVIÇOS PRÉVIOS NECESSÁRIOS À PAVIMENTAÇÃO:
 - DEMOLIÇÃO PARCIAL DE CALÇADAS;
 - IMPLEMENTAÇÃO OU AMPLIAÇÃO DE REDE PÚBLICA VIÁRIA DE ESGOTO;
 - TERRAPLENAGEM E COMPACTAÇÃO DO LEITO;
 - REMOÇÃO DE ÁRVORES NA ÁREA DE INTERVENÇÃO;
 - CONTENÇÃO LATERAL DO MEIO-FIO OU AMPLIAÇÃO DA CALÇADA EXISTENTE.
NOTA 4: REBAIXAR MEIOS-FIOS EM ATÉ 3,20M NOS IMÓVEIS COM GARAGEM EXISTENTE, DEIXANDO-OS AO NÍVEL DO PAVIMENTO.
NOTA 5: AS COTAS ESTÃO EM M (METROS).
NOTA 6: O INÍCIO DESTA PAVIMENTAÇÃO ENCOSTA EM MEIO-FIO DE TRAVAMENTO LATERAL DA PAVIMENTAÇÃO ASFÁLTICA DA RUA GERALDO CIPRIANO DOS SANTOS.
NOTA 7: O FINAL DESTA PAVIMENTAÇÃO ENCOSTA EM MEIO-FIO DE TRAVAMENTO LATERAL DA PAVIMENTAÇÃO ASFÁLTICA DA AVENIDA JOSÉ PEREIRA DE SOUZA.
NOTA 8: PRESERVAR AS CAIXAS EXISTENTES DE INSPEÇÃO/PASSAGEM DE REDE PÚBLICA DE ESGOTO SANITÁRIO A PARTIR DO MEIO-FIO DE DRENAGEM EM DIREÇÃO AO EIXO DA RUA, ELEVANDO OU DESCENDO O NÍVEL DA TAMPA DE MODO QUE ESTEJA EQUIVALENTE AO NÍVEL DO PAVIMENTO.



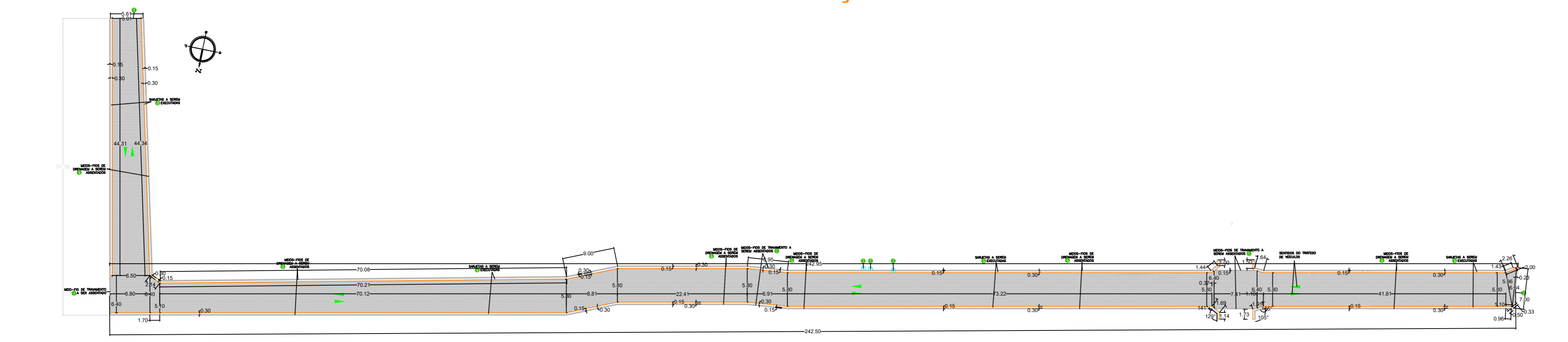
PERFIL LONGITUDINAL ESCALA VERTICAL 1:110 ESCALA HORIZONTAL 1:1100



PLANTA DE ESTAQUEAMENTO ESCALA 1:500



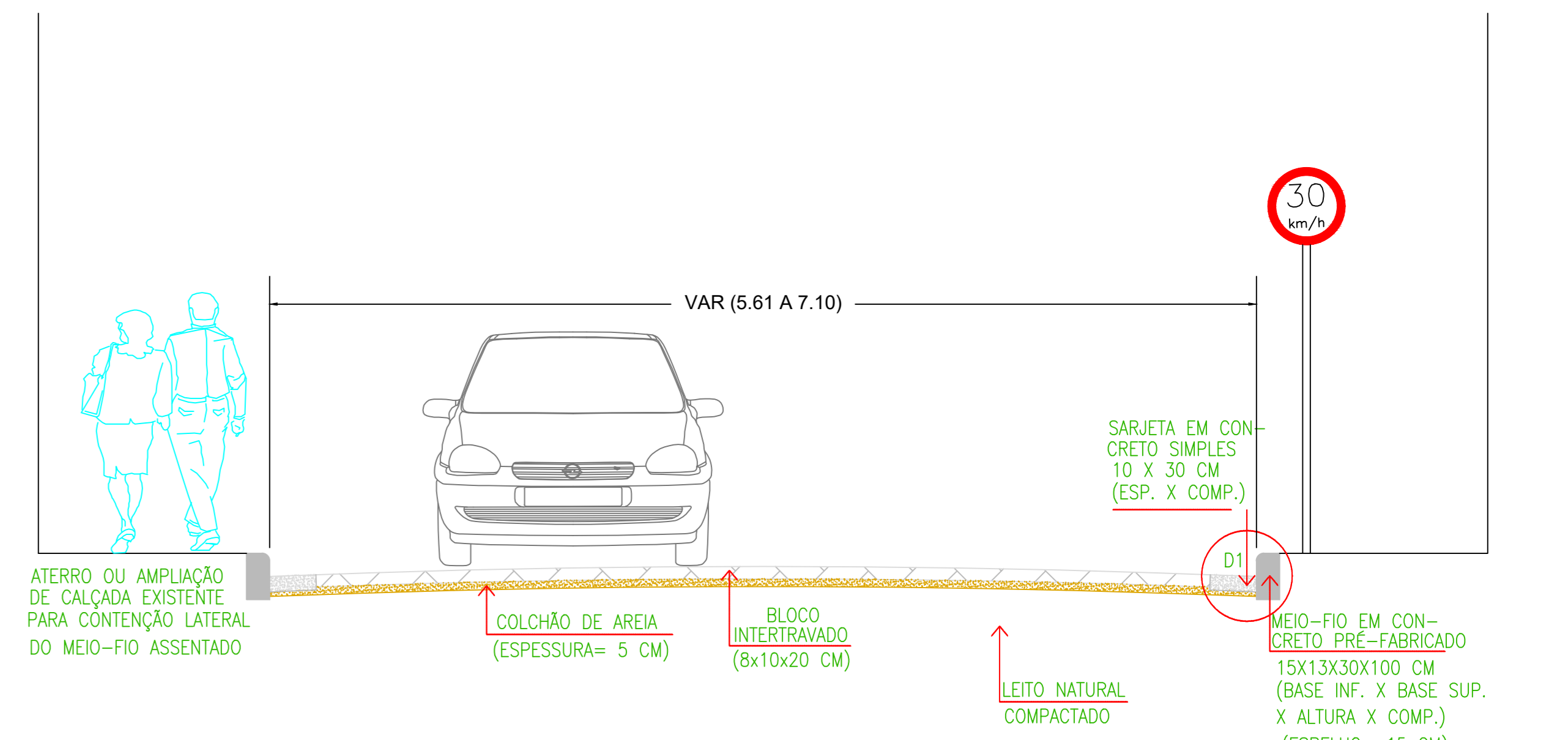
PLANTA DE SINALIZAÇÃO ESCALA 1:500



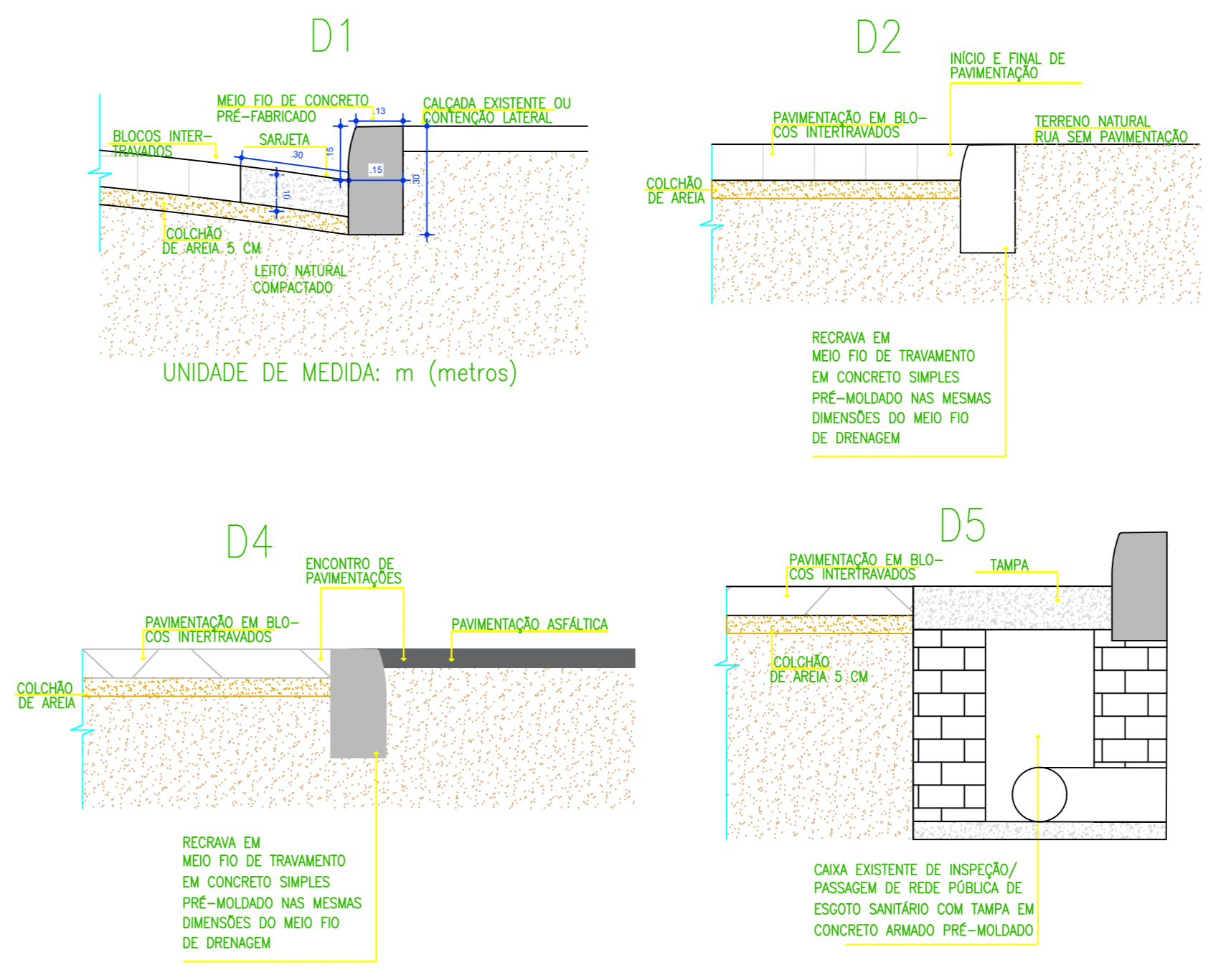
PLANTA BAIXA COM COTAS ESCALA 1:500



PLANTA BAIXA COM SENTIDO DE ESC. SUPERFICIAL ESCALA 1:500



SEÇÃO TRANSVERSAL PAV. INTERTRAVADO ESCALA 1:30



DETALHAMENTOS CONSTRUTIVOS ESCALA 1:15

PROJETO URBANÍSTICO - DRENAGEM, PAVIMENTAÇÃO EM BLOCOS INTERTRAVADOS E SINALIZAÇÃO

PROPOSTA MUNICIPAL DE AFOGADOS DA INGAZEIRA CNPJ: 10.246.096/0001-06

ENDEREÇO: RUA LUZ GALVÃO DA SILVA, BAIRRO SÃO BRAZ, CEP 56.800-000, AFOGADOS DA INGAZEIRA-PE.

DESENHOS: PLANTA BAIXA COM COTAS, PLANTA DE LOCALIZAÇÃO E SINALIZAÇÃO, PLANTA DE ESTAQUEAMENTO, PLANTA DE ESTABELECIMENTO, PLANTA DE SITUAÇÃO, PERFIL LONGITUDINAL, SEÇÃO TRANSVERSAL, PERFIL LONGITUDINAL E DETALHAMENTOS.

DATA: AGOSTO/2022	PRIMEIRA: 001/001	REVISÃO:	ESCALAS: INDICADAS
ENR. CIVIL RESPONSÁVEL TÉCNICO: LIBNI ANGELIM FEIJÓ (CREA/PF 068790)		TOPOGRAFIA: MAURÍLIO MARQUES DA CRUZ DESENHOS: PEDRO VICTOR DE OLIVEIRA NASCIMENTO MAURÍLIO GONÇALVES DE ARAÚJO SEGUNDO	