

LEGENDA

Pavimentação projetada: [hatched pattern]

Pavimentação existente: [dotted pattern]

Calçada existente: [orange outline]

Árvore existente: [tree symbol]

Curva de nível: [contour lines]

Edificação: [rectangle]

Sarjeta: [yellow line]

Meio fio rebaixado: [red line]

Estaqueamento Topográfico: [Est. Est.]

Sentido das águas pluviais sobre sarjeta: [arrow]

Poste existente: [post symbol]

C.I. Caixa de Inspeção de esgoto existente: [box symbol]

LEGENDA

Sinais de Regulamentação:

R - 1 = Pare [stop sign symbol]

R - 19 = Velocidade máxima permitida [30 sign symbol]

Sentido do tráfego [arrow symbol]

Placa de Sinalização [arrow symbol]

OBS.: Altura da placa = 2.50 m
Afastamento lateral: 0.30 m

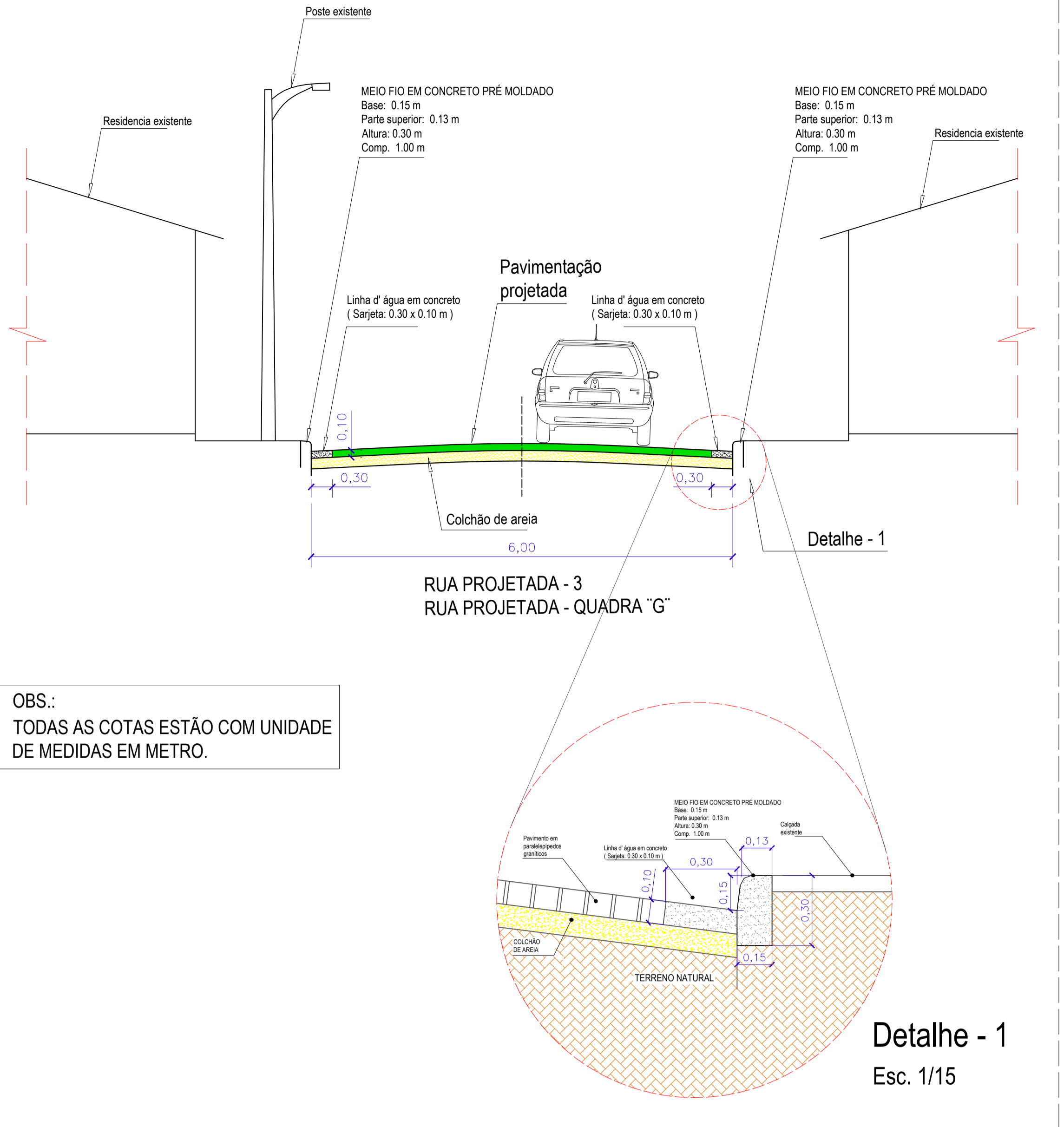
PLACA DE SINALIZAÇÃO

PLACA	FORMATO
R - 1 (Pare)	Octogonal (Largura 0.75 m)
R - 19 (Velocidade máxima permitida)	Circular (Ø 0.75 m)

PROJETO GEOMÉTRICO/SINALIZAÇÃO VERTICAL
Esc. 1/350

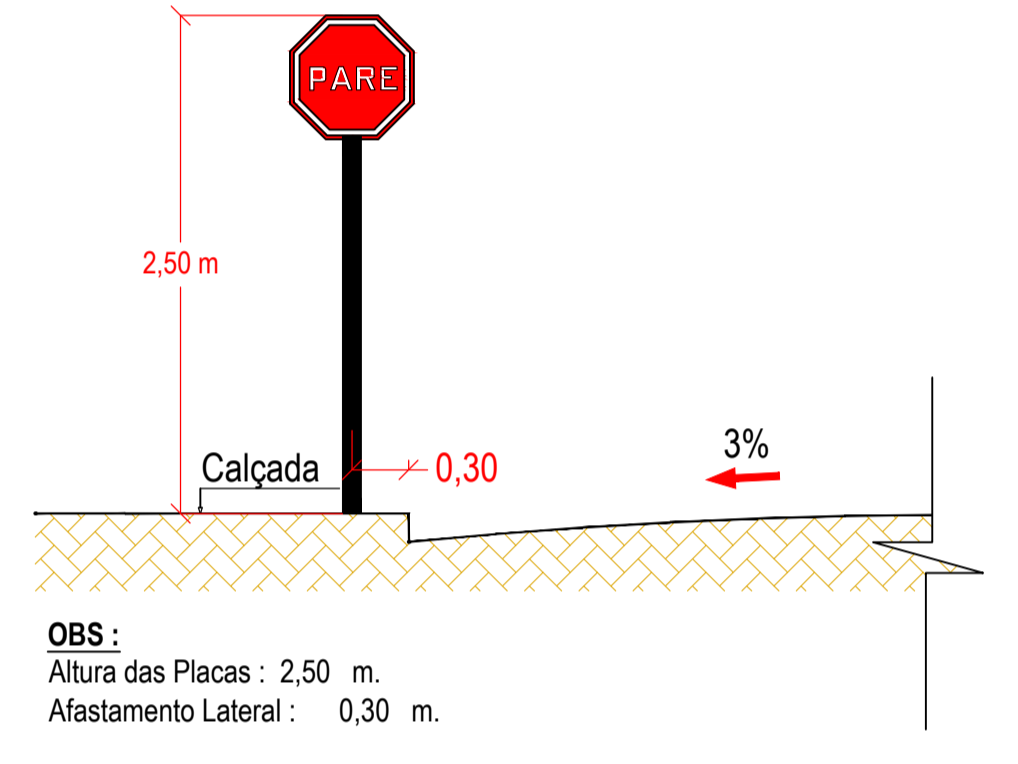
OBS.:
TODAS AS COTAS ESTÃO COM UNIDADE DE MEDIDAS EM METRO.

Seção Transversal(Tipo)
Esc. 1/50



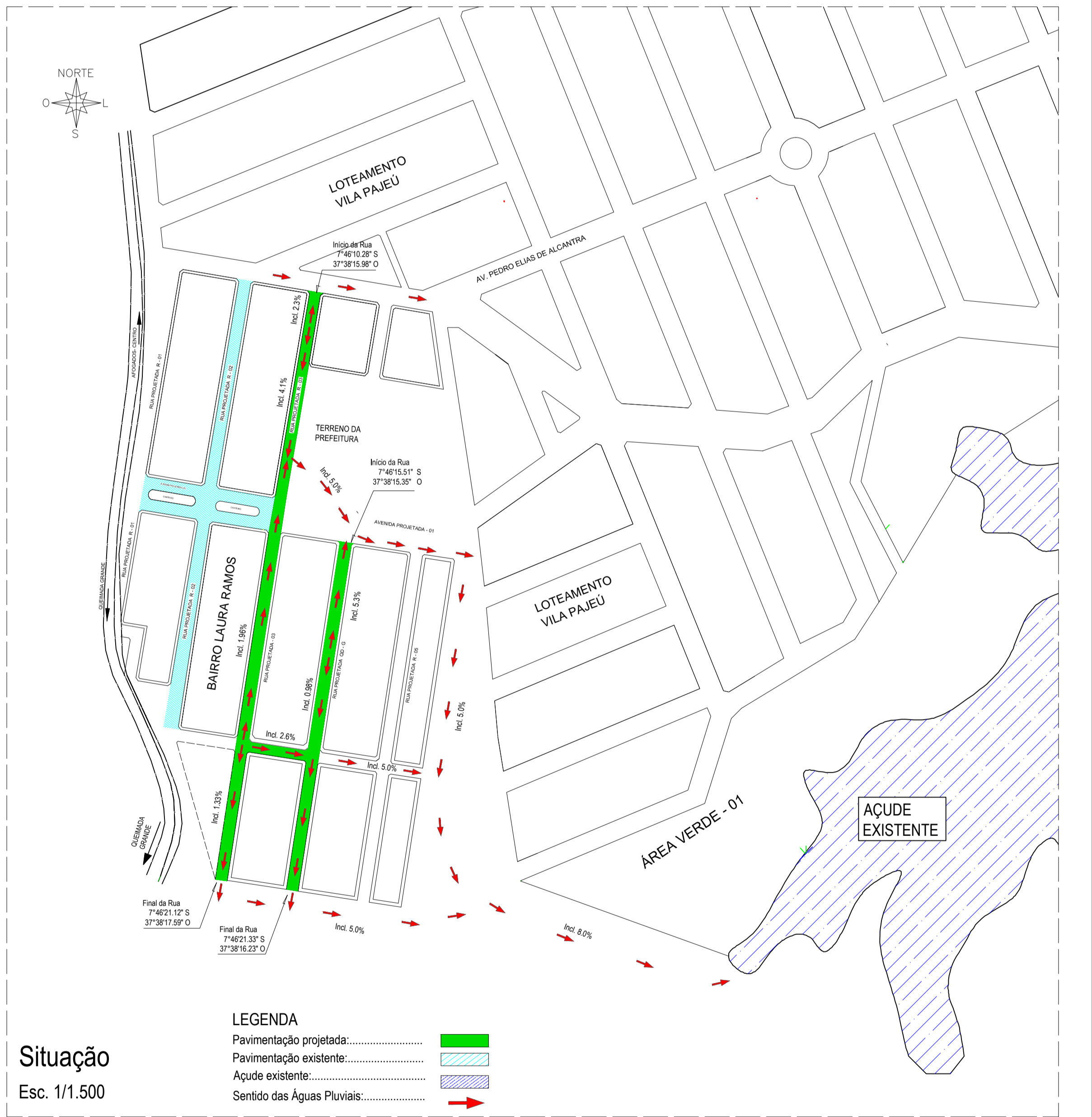
OBS.:
TODAS AS COTAS ESTÃO COM UNIDADE DE MEDIDAS EM METRO.

Detalhe - 1
Esc. 1/15



Detalhe - SINALIZAÇÃO
Esc. 1/40

OBS.:
TODAS AS COTAS ESTÃO COM UNIDADE DE MEDIDAS EM METRO.



Situação
Esc. 1/1.500

LEGENDA

Pavimentação projetada: [hatched pattern]

Pavimentação existente: [dotted pattern]

Açude existente: [blue hatched pattern]

Sentido das Águas Pluviais: [arrow]

APROVAÇÃO (PREFEITURA):

<p>AFOGADOS DA INGAZEIRA PREFEITURA</p>		Prancha:	01/02
		PROJETO:	PAVIMENTAÇÃO EM PARALELEPÍPEDOS
Localidade:			
RUA PROJETADA - 3 RUA PROJETADA - QUADRA "G" BAIRRO LAURA RAMOS - AFOGADOS DA INGAZEIRA - PE			
Assunto:			
PROJETO GEOMÉTRICO / SINALIZAÇÃO VERTICAL, DRENAGEM SUPERFICIAL SOBRE SARJETAS, SEÇÃO TRANSVERSAL(TIPO), DETALHES DA SARJETA e SITUAÇÃO.			
Desenhado:	Alex Melo Técnico em Edificações CFT - BR Nº: 6227668148-7 07/10/2021	Escala:	Indicadas
Responsável Técnico:	Jonas Romero de Medeiros Eng. Civil - CREMOPR 18272/2009-0	Data:	Mai/2022