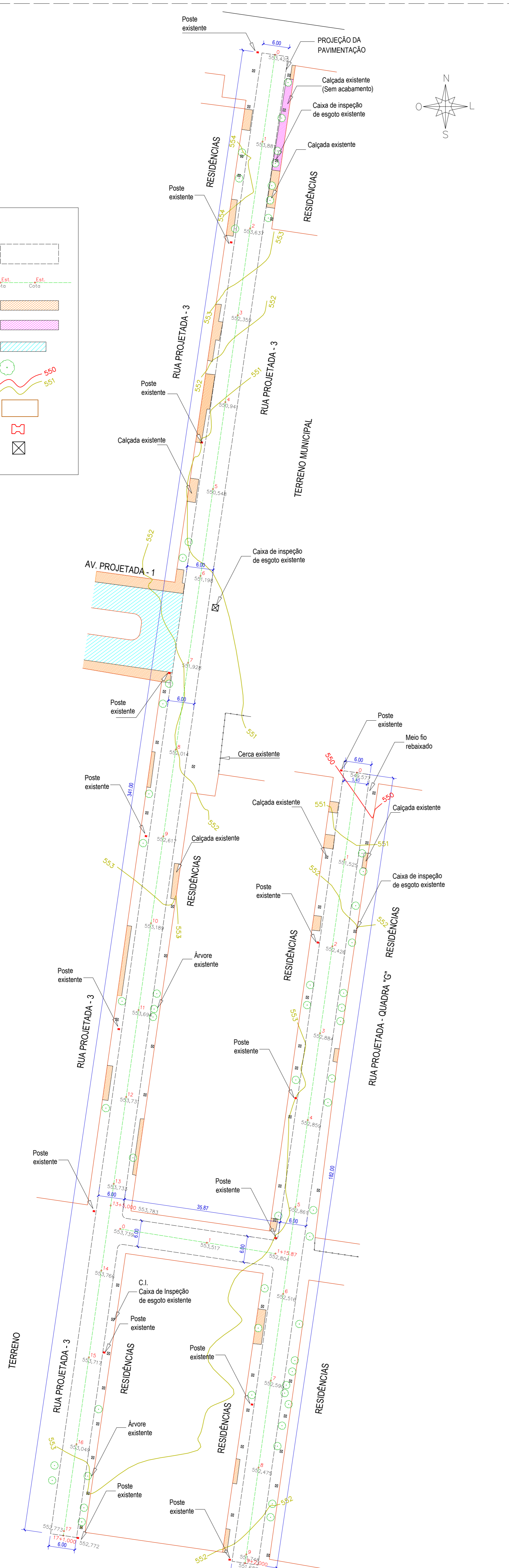
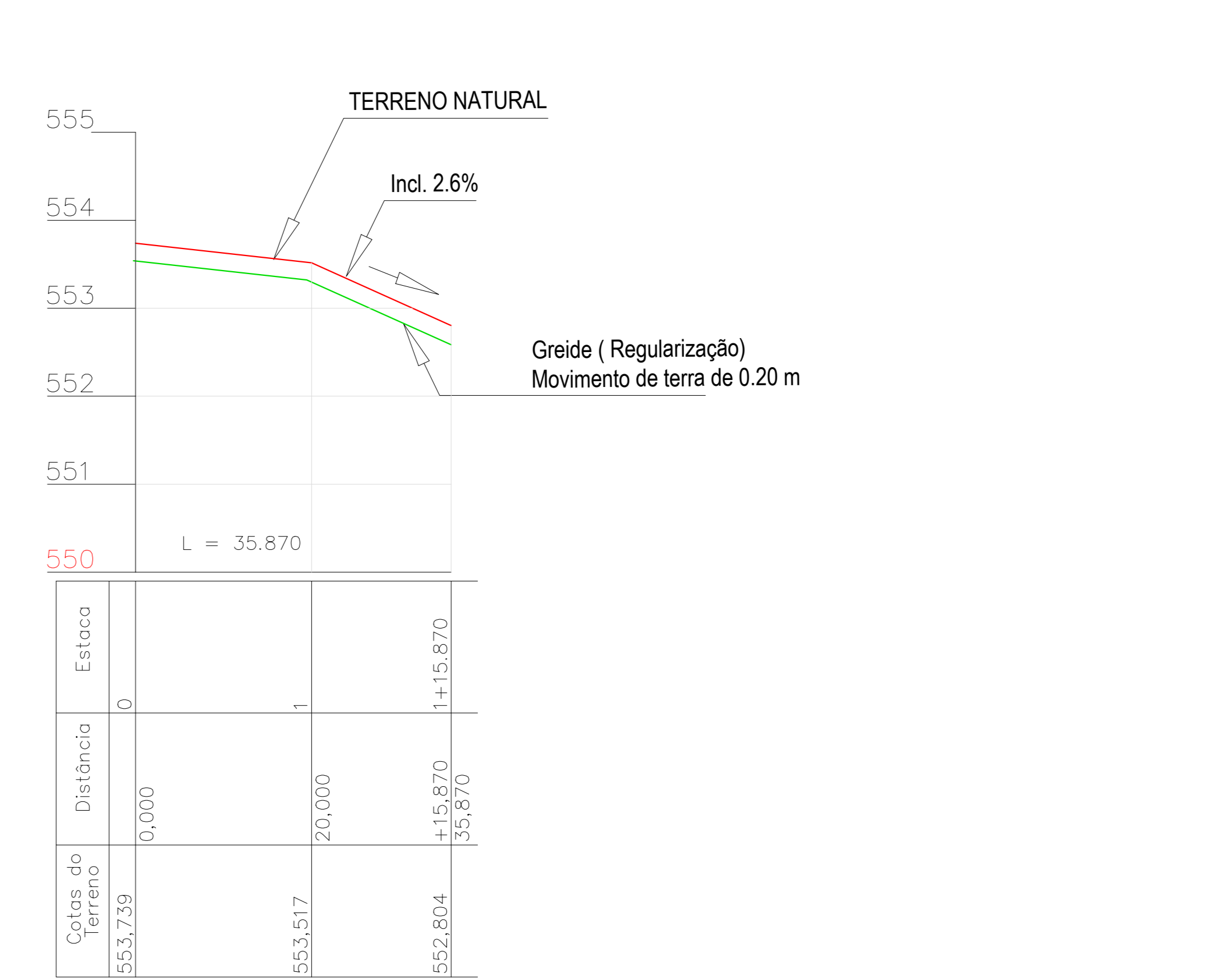
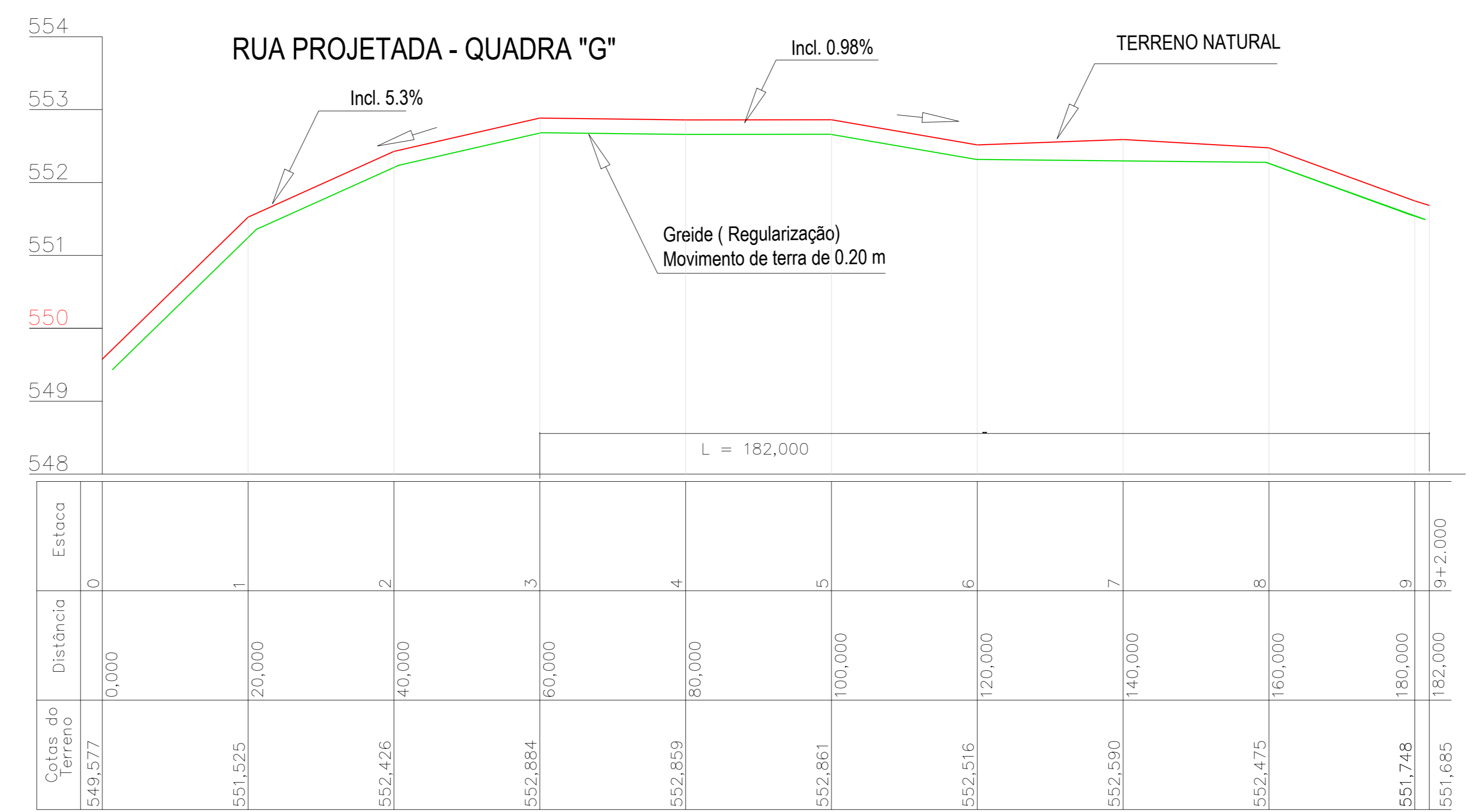
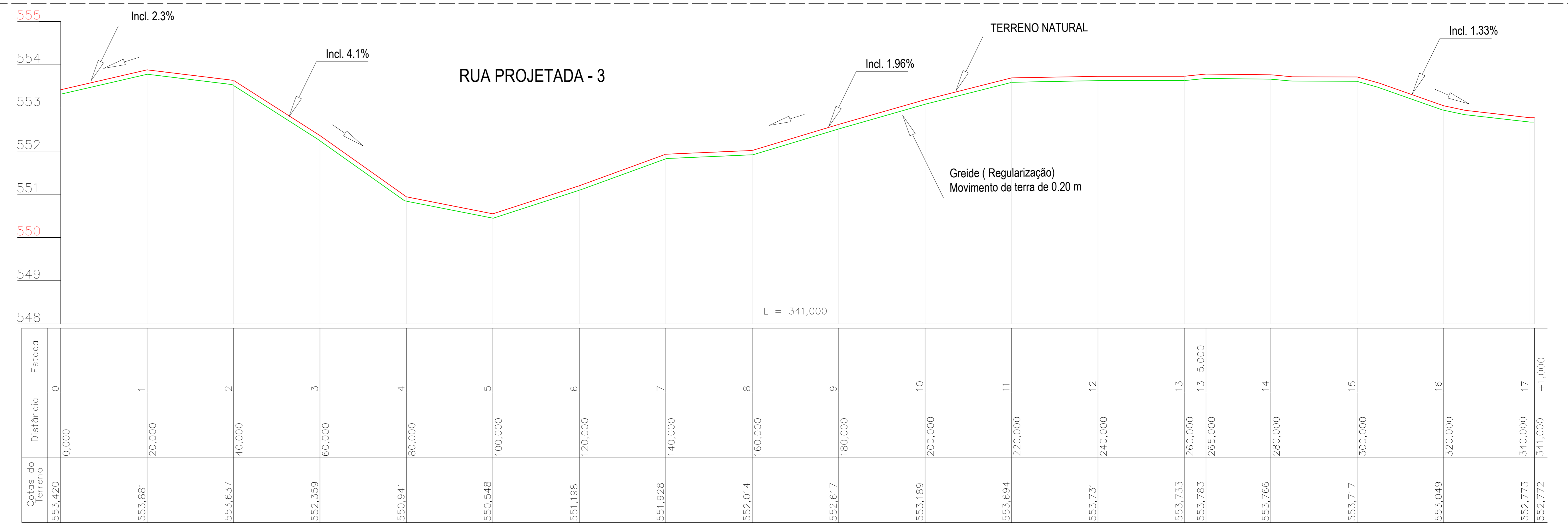


**LEGENDA**

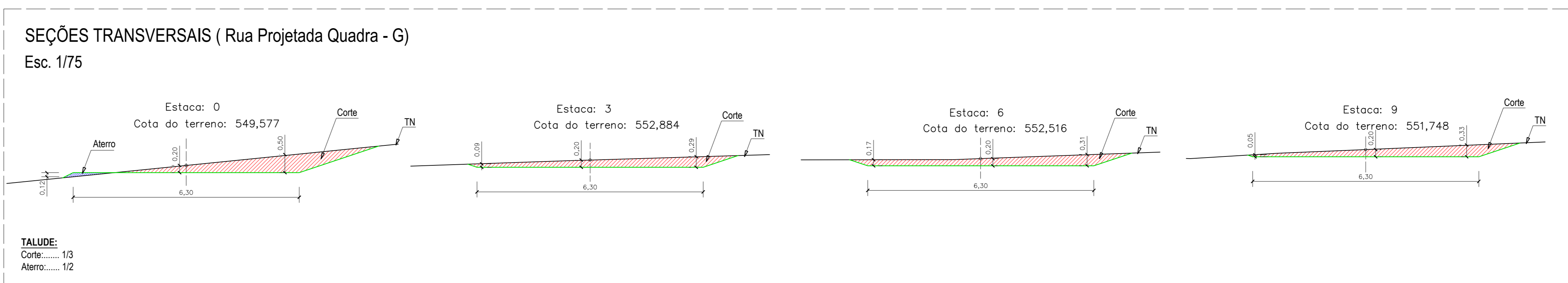
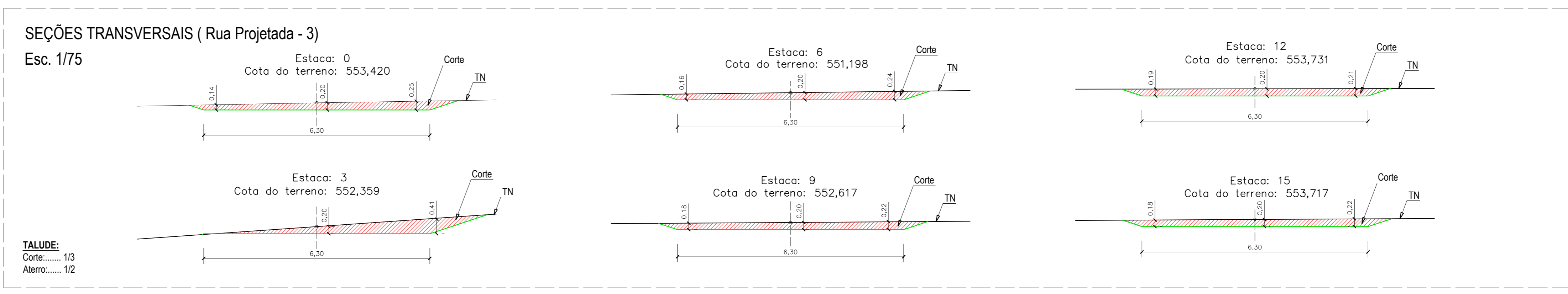
- Projeção da Pavimentação: [Símbolo]
- Estaqueamento Topográfico: [Símbolo]
- Calçada existente: [Símbolo]
- Calçada existente (Sem acabamento): [Símbolo]
- Pavimentação existente: [Símbolo]
- Árvore existente: [Símbolo]
- Curva de nível: [Símbolo]
- Edificação: [Símbolo]
- Poste existente: [Símbolo]
- C.I. Caixa de Inspeção de esgoto existente: [Símbolo]



**ESTAQUEAMENTO TOPOGRÁFICO/MAPA DE OBSTÁCULOS**  
Esc. 1/500



**PERFIS LONGITUDINAIS**  
Esc. Horizontal: 1/500  
Vertical: 1/50



APROVAÇÃO ( PREFEITURA):

**AFOGADOS DA INGAZEIRA**  
PREFEITURA

PROJETO: **PAVIMENTAÇÃO EM PARALELEPÍPEDOS**

Localidade: RUA PROJETADA - 3  
RUA PROJETADA - QUADRA "G"  
BAIRRO LAURA RAMOS - AFOGADOS DA INGAZEIRA - PE

Assunto: **ESTAQUEAMENTO TOPOGRÁFICO / MAPA DE OBSTÁCULOS, PERFIS LONGITUDINAIS E SEÇÕES TRANSVERSAIS.**

Desenho: Alex Melo  
Técnico em Edificações  
CFT - BR Nº: 6027668148-7  
07/06/2022

Escalas: [ ]  
Indicadas

Data: Maio/2022

Responsável Técnico: *Jonas Romero de Medeiros*  
Eng.º Civil - Crea nº: 150229591-0

Prancha: **02/02**

ÁREAS: [ ]