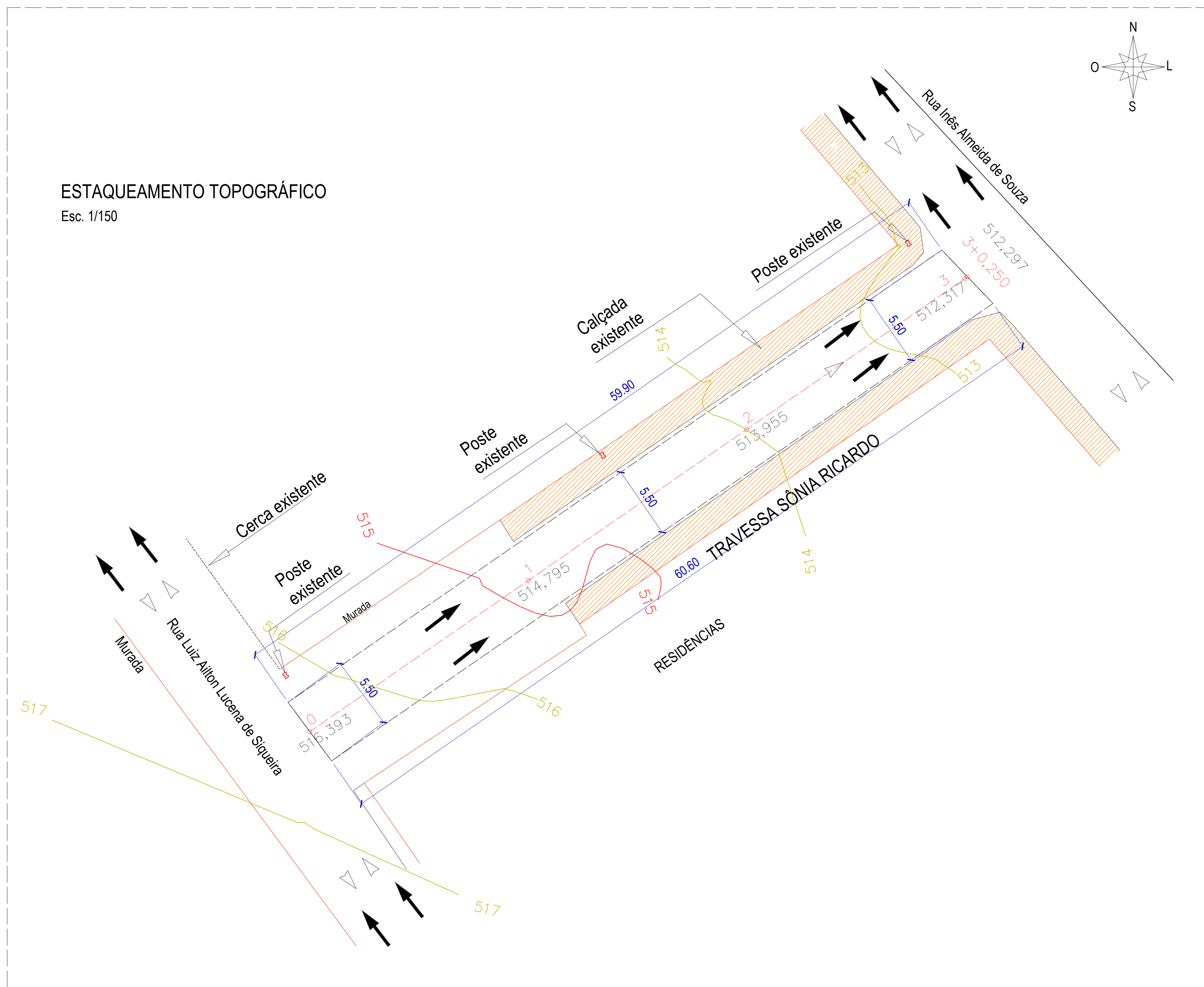
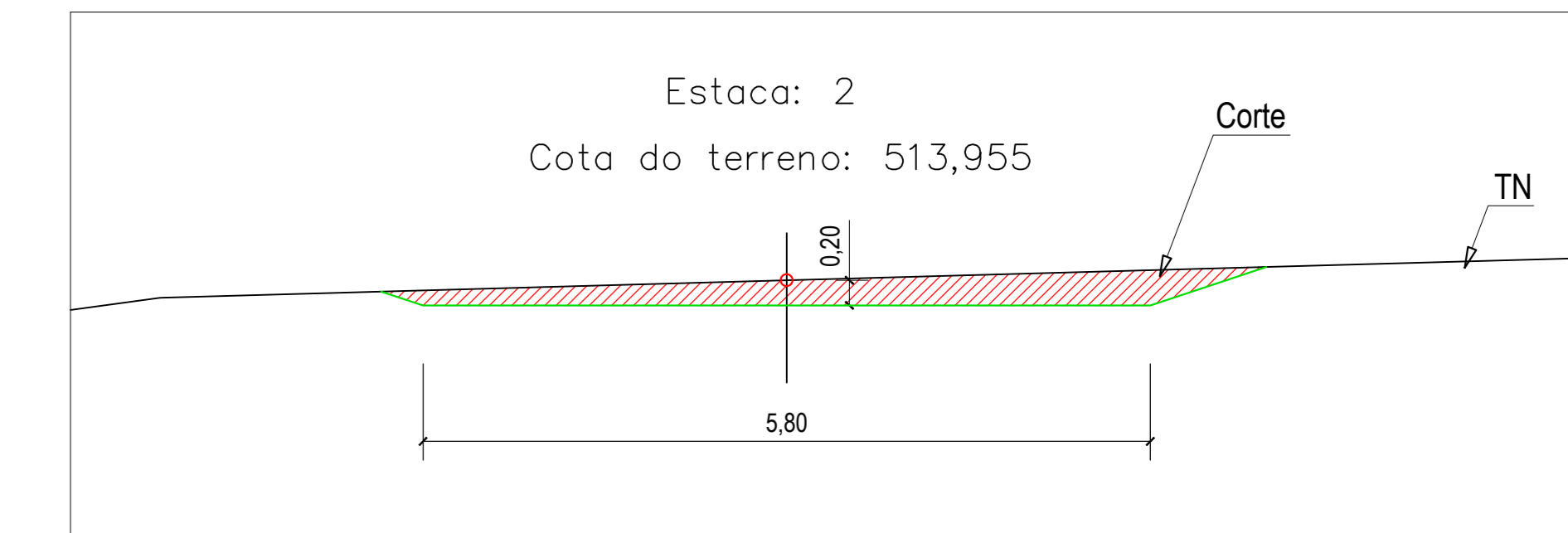
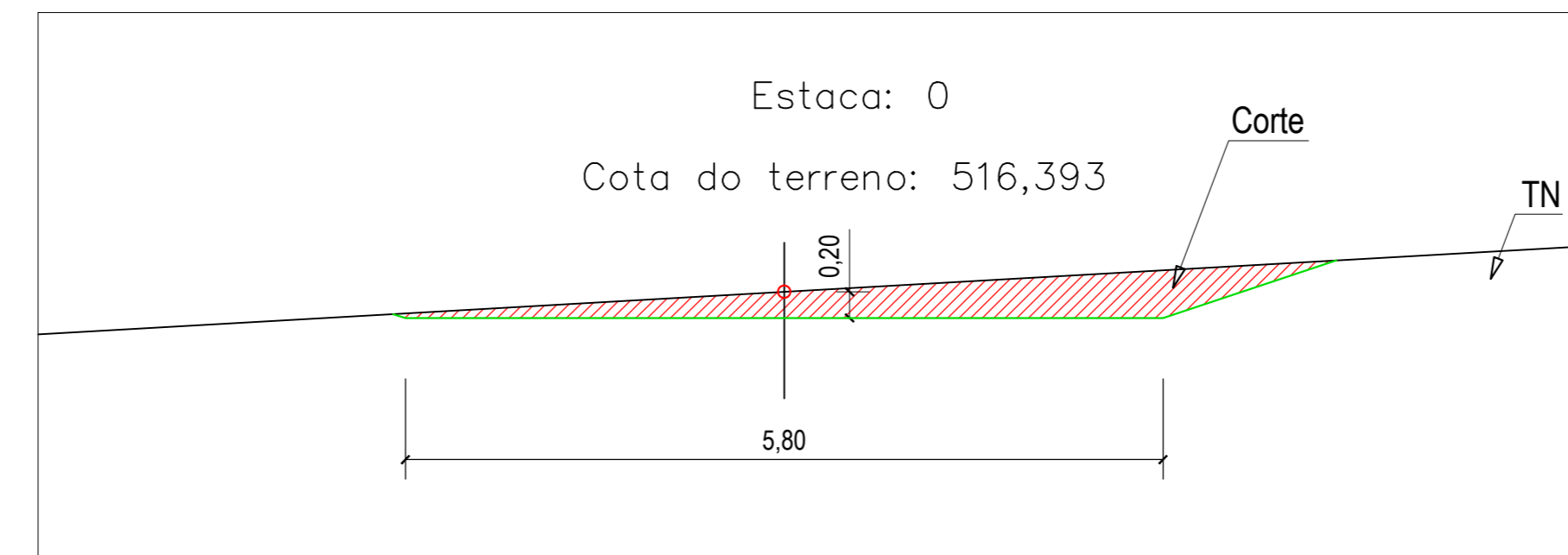
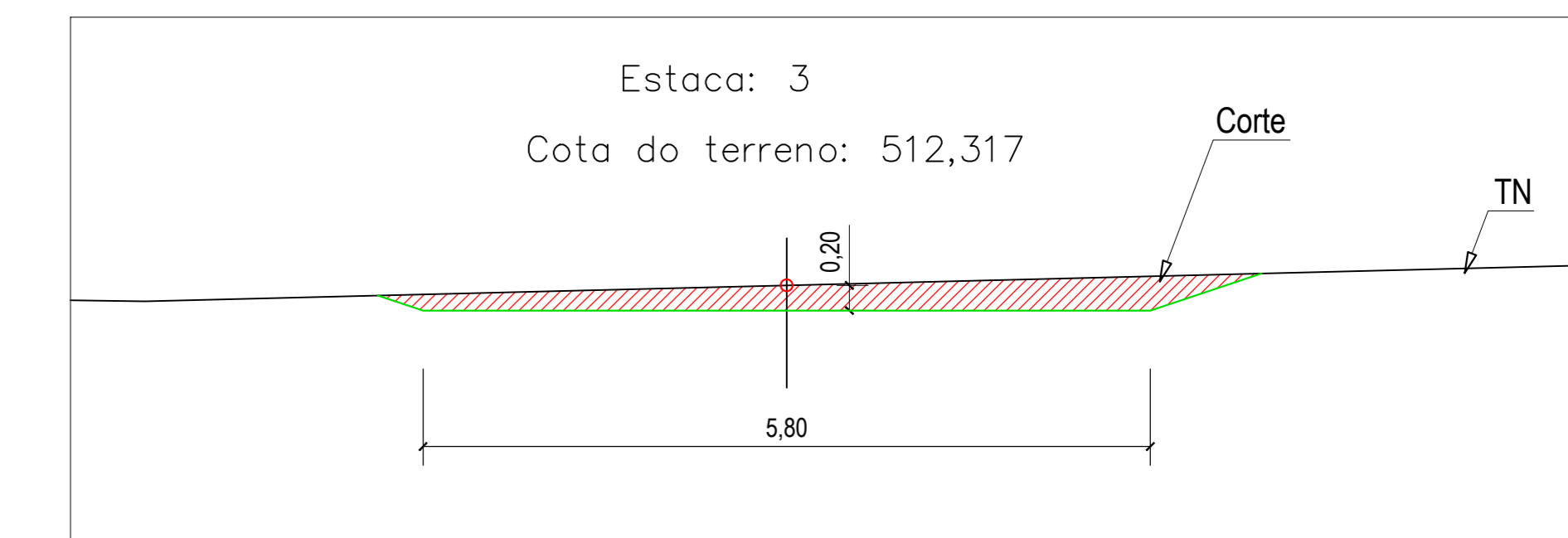
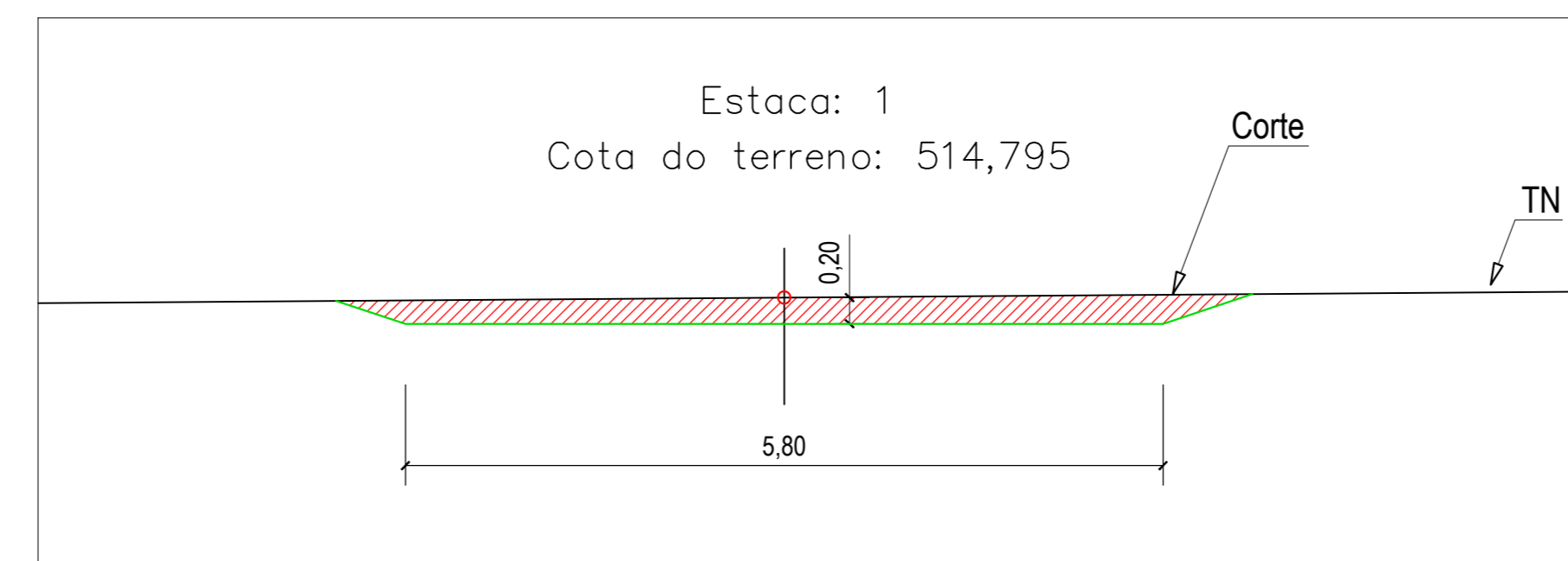


**ESTAQUEAMENTO TOPOGRÁFICO**  
Esc. 1/150



**LEGENDA**

- Projeção da Pavimentação:..... [Dashed line symbol]
- Estaqueamento Topográfico:..... [Dashed line with 'Est.' and 'Cota' labels]
- Calçada existente:..... [Hatched area symbol]
- Sentido das águas pluviais sobre sarjeta:..... [Arrow symbol]
- Curva de nível:..... [Wavy line symbol with elevations 515, 516]
- Residências:..... [Rectangular symbol]
- Poste existente:..... [Square symbol]



**TALUDE:**  
Corte:..... 1/3  
Aterro:..... 1/2

**SEÇÕES TRANSVERSAIS ( Traversa Sônia Ricardo )**  
Esc. 1/50

APROVAÇÃO ( PREFEITURA ):

**TRAVESSA SÔNIA RICARDO**



Estaca	Distância	Cotas do Terreno
0	0,000	516,393
1	20,000	514,795
2	40,000	513,955
3	60,000	512,317
3+0,250	60,250	512,297

**PERFIL LONGITUDINAL**  
Esc. Horizontal: 1/500  
Vertical: 1/50

		Franche <b>02/02</b>
PROJETO: PAVIMENTAÇÃO EM PARALELEPÍEDOS		ÁREAS:
Localidade: TRAVESSA SÔNIA RICARDO BAIRRO CÔSTA - AFOGADOS DA INGAZEIRA - PE		
Assunto: ESTAQUEAMENTO TOPOGRÁFICO, PERFIL LONGITUDINAL e SEÇÕES TRANSVERSAIS.		
Desenho: Alex Melo Técnico em Edificações CFT - RFS Nº 6027668148-7 07.9.9631 0415	Escalas:	Data: Junho/2022
Responsável Técnico:  Jonas Romero de Medeiros Eng.º Civil - Crea nº 16222889-0		