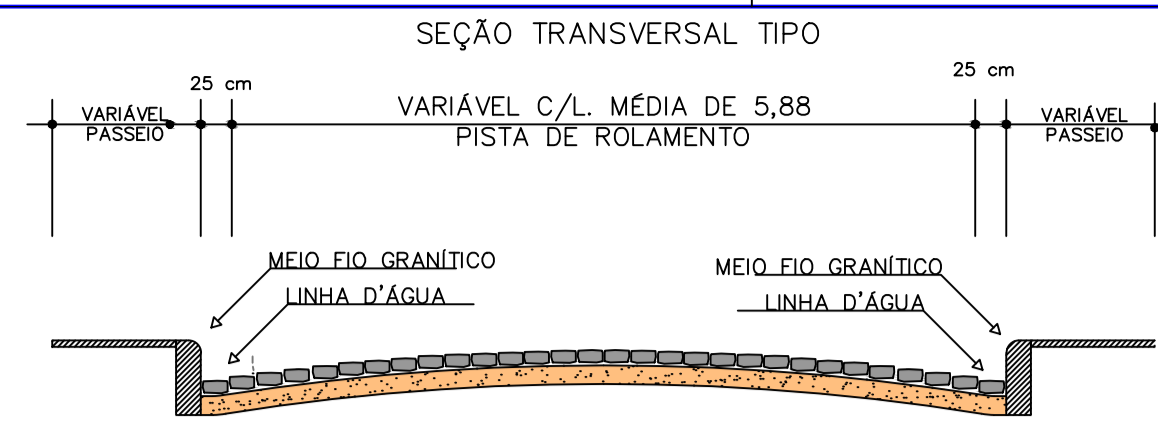




9.016.872,323
808.475,160

9.016.006,494
808.605,547



QUADRO COM SEÇÕES TRANSVERSAIS													
E 0	E 1	E 2	E 3	E 4	E 5	E 6	E 7	E 8	E 9	E 10	E 11	E 12	E 13
6,50	6,78	5,79	5,72	5,28	5,75	5,62	5,65	5,68	5,70	5,72	5,73	5,74	5,74
E 14	E 15	E 16	E 17	E 18	E 19	E 20	E 21	E 22	E 23	E 24	E 25	E 26	E 27
5,72	5,72	5,80	5,57	5,61	5,62	5,64	5,62	5,69	5,68	5,65	5,62	5,59	5,56
E 28	E 29	E 30	E 31	E 32	E 33	E 34	E 35	E 36	E 37	E 38	E 39	E 40	E 41
5,54	5,55	5,65	5,76	5,67	5,58	5,52	5,48	5,45	5,45	5,69	5,50	5,49	5,42
E 42	E 43	E 44	E 45	E 46	E 47	E 48	E 49	E 50	E 51	E 52	E 53	E 54	E 55
5,32	5,12	4,63	4,58	4,70	4,86	4,94	4,97	5,31	5,76	5,69	5,72	5,80	9,90
E 56	E56+10,31												
12,29	13,25												

PERFIL LONGITUDINAL
ESCALA: HORIZONTAL 1/1000
ESCALA: VERTICAL 1/100



PREFEITURA MUNICIPAL DE CANHOTINHO
CNPJ: 10.132.777/0001-63
MUNICÍPIO: CANHOTINHO
UF: PE

ENDEREÇO DA PREFEITURA: RUA DR. AFONSO PENA, Nº 228 - CENTRO
CANHOTINHO - PE
CEP: 55.420 - 000
ESCALA: 1/1000
DATA: 04/09/2023

PLANTA DE SITUAÇÃO

QUADRO DE ÁREA E PERÍMETRO

DESCRIÇÃO:
ÁREA (m²): 6.646,22
EXTENSÃO (m): 1130,311

INFORMAÇÕES DE COORDENADAS
PROJEÇÃO: UTM
MERIDIANO CENTRAL: -39
DATUM: SIRGAS 2000
NORTE (N): 9016836.166
ESTE (E): 808429.191

LEGENDA

- ESCOLA EDITE PORTO(planta de situação)
- TERRENO NATURAL DO PERFIL
- CURVAS DE NÍVEL
- LINHA D'ÁGUA
- MEIO FIO
- VIA PAVIMENTADA
- VIA PAVIMENTADA A SER RECUPERADA O PAVIMENTO

CARIMBOS

QUADRO DE ASSINATURAS

PREFEITURA MUNICIPAL DE CANHOTINHO
CNPJ: 10.132.777/0001-63

RESPONSÁVEL TÉCNICO:

Ricardo Pereira C. de Miranda
Engenheiro Civil - CREA 18.977-D/PE
Registro Nacional 180366451-7