

PLANTA DE SITUAÇÃO



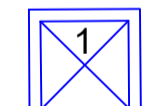
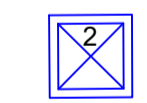



QUADRO DE ÁREA E PERÍMETRO

DESCRIÇÃO:

INFORMAÇÕES DE COORDENADAS
PROJEÇÃO: UTM
MERIDIANO CENTRAL: -39
DATUM: SIRGAS 2000

TABELA DESCRITIVA DO TERRENO

LEGENDA

-  POÇO DE VISITA 1,5 X 1,5 m
-  POÇO DE VISITA 1,3 X 1,3 m
-  TUBO DE CONCRETO ARMADO DIÂMETRO 1,00 m
-  TUBO DE CONCRETO ARMADO DIÂMETRO 0,80 m
-  DRENO

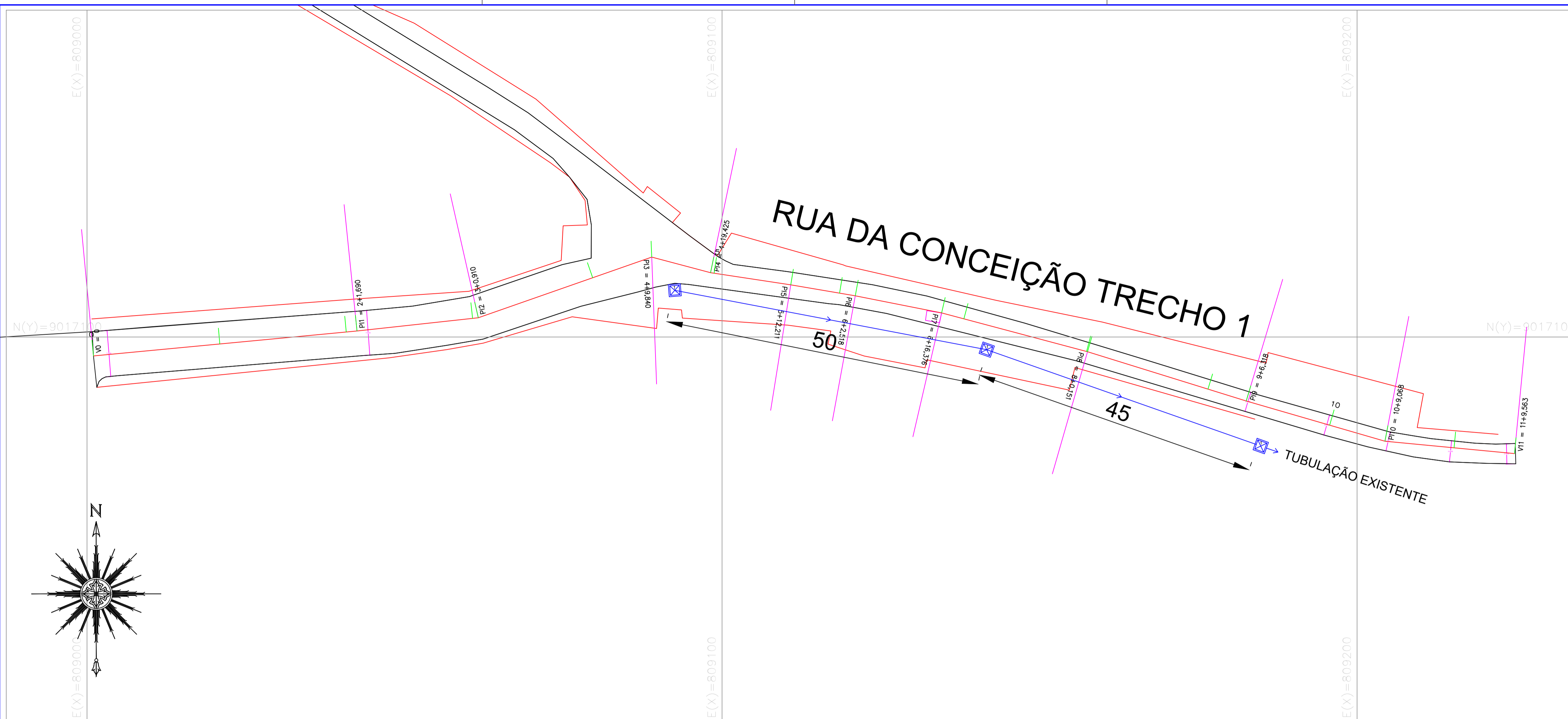
QUADRO DE ASSINATURAS

PREFEITURA MUNICIPAL DE CANHOTINHO
CNPJ: 10.132.777/0001-63

RESPONSÁVEL TÉCNICO:

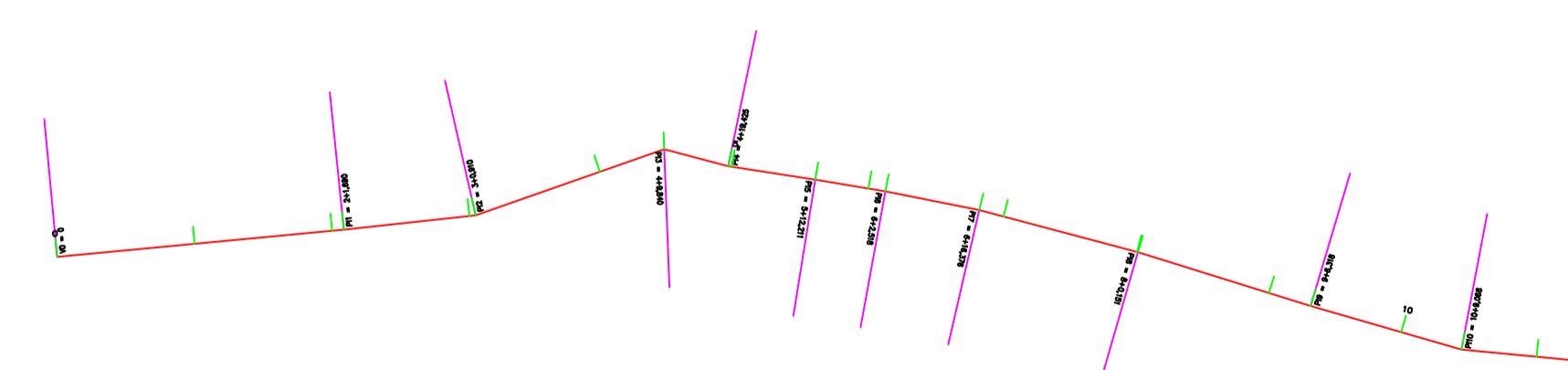
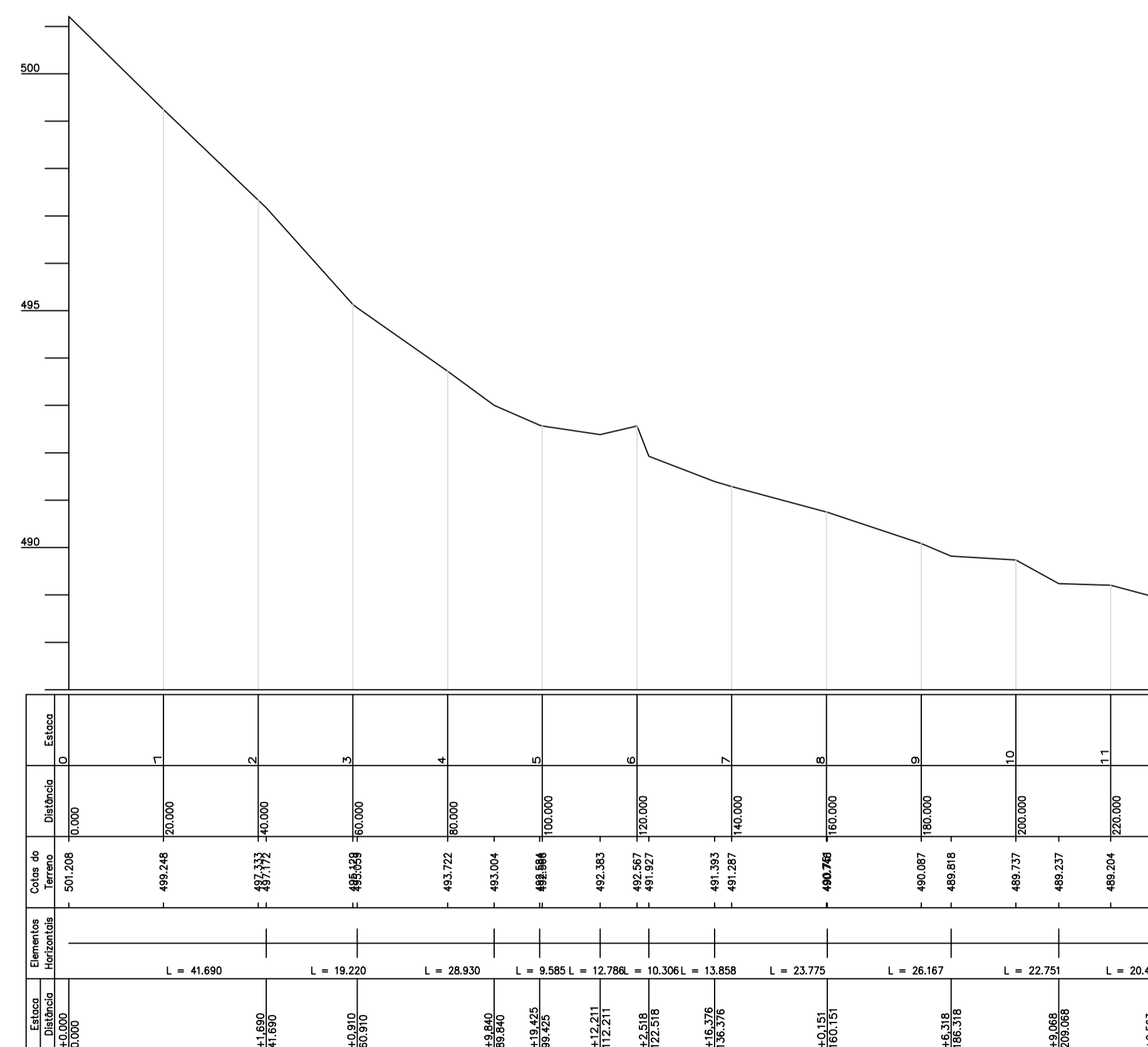

Ricardo Pereira C. de Miranda
Engenheiro Civil - CREA 18.977-0/PE
Registro Nacional 180366451-7

RUA DA CONCEIÇÃO TRECHO 1



TRAÇADO DO PERFIL LONGITUDINAL

ESCALA: 1/969



ESCALA DO PERFIL LONGITUDINAL:
HORIZONTAL = 1/1000
VERTICAL = 1/100