

DRENAGEM RUA SÃO VICENTE DE PAULA

ESCALA: 1/8310 DATA: 15/09/2023

PLANTA DE SITUAÇÃO



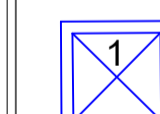
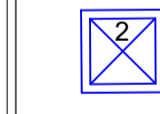



QUADRO DE ÁREA E PERÍMETRO

DESCRIÇÃO:

INFORMAÇÕES DE COORDENADAS
PROJEÇÃO: UTM
MERIDIANO CENTRAL: -39
DATUM: SIRGAS 2000

TABELA DESCRITIVA DO TERRENO


LEGENDA

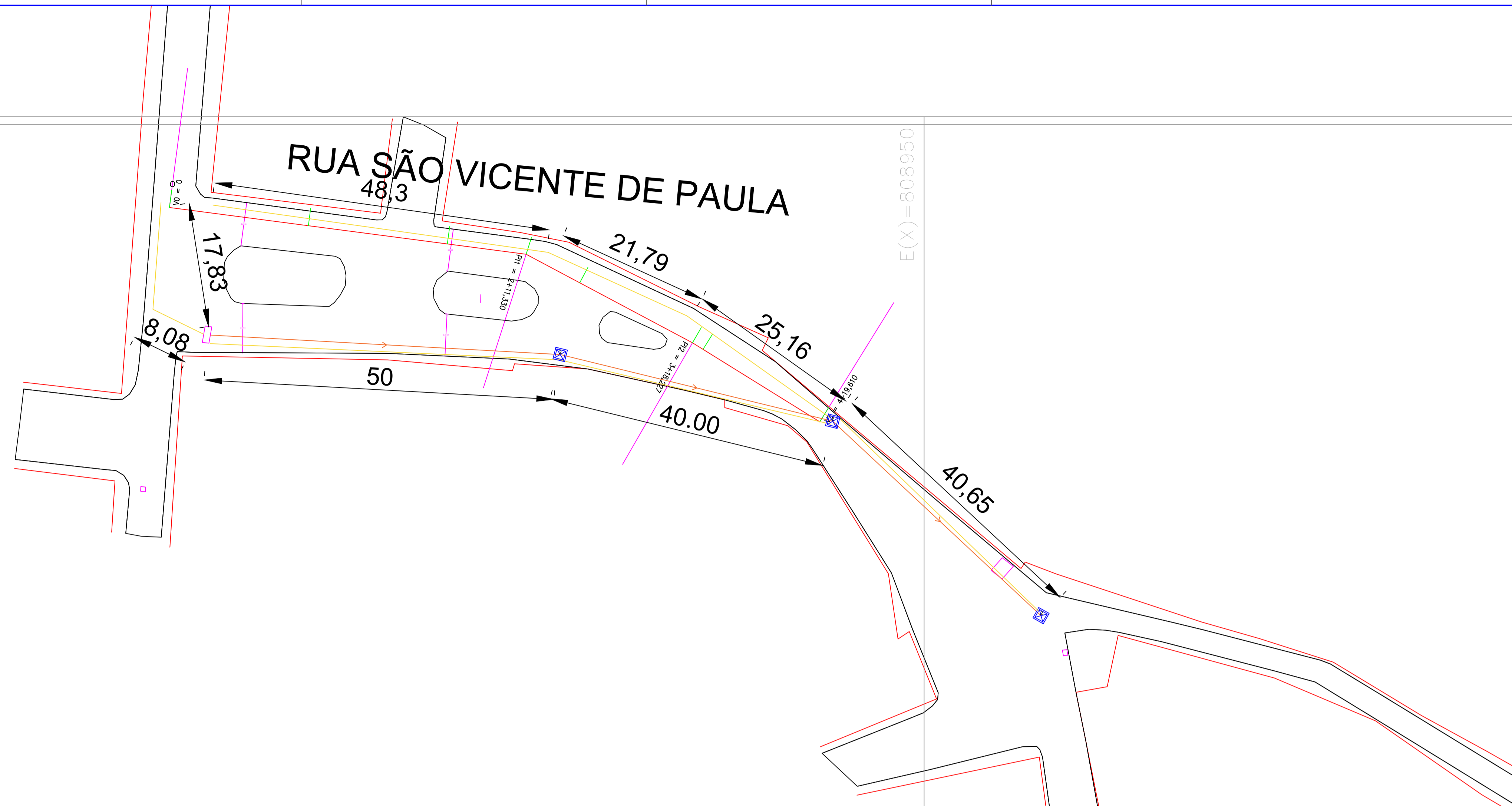
-  POÇO DE VISITA 1,5 X 1,5 m
-  POÇO DE VISITA 1,3 X 1,3 m
-  TUBO DE CONCRETO ARMADO DIÂMETRO 1,00 m
-  TUBO DE CONCRETO ARMADO DIÂMETRO 0,80 m
-  DRENO

QUADRO DE ASSINATURAS

PREFEITURA MUNICIPAL DE CANHOTINHO
CNPJ: 10.132.777/0001-63

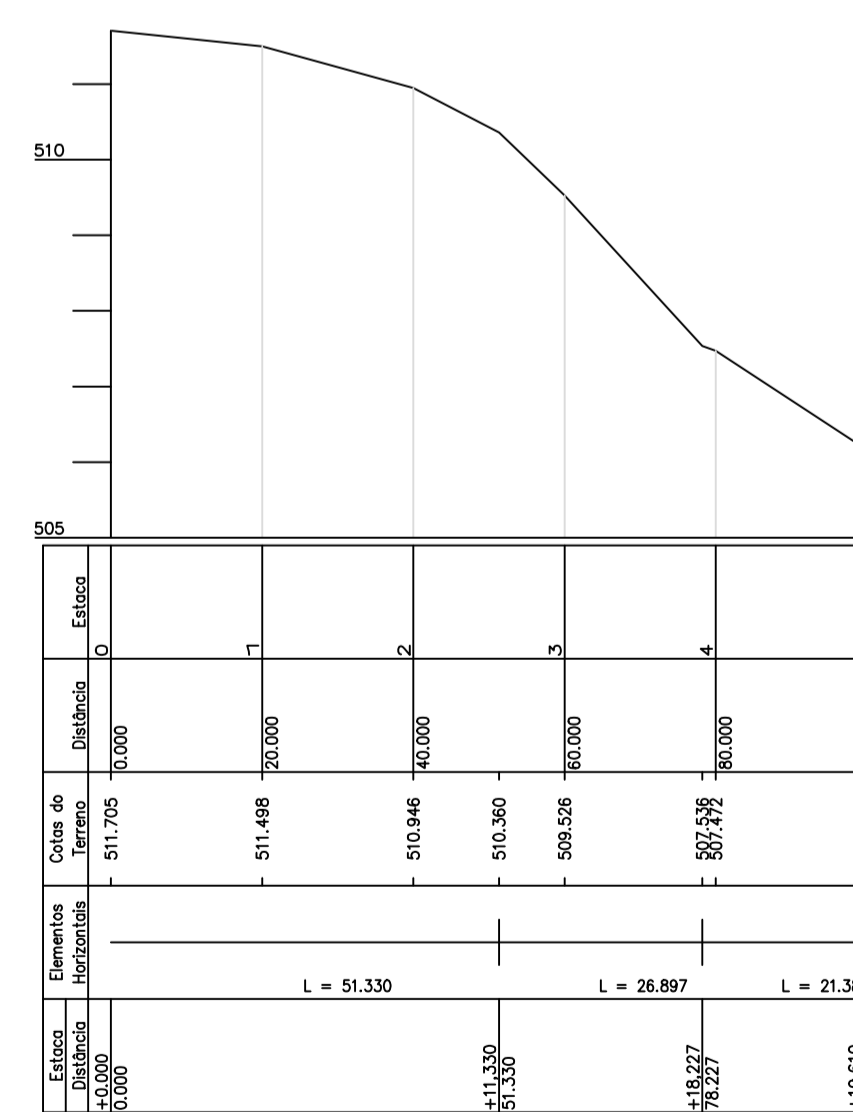
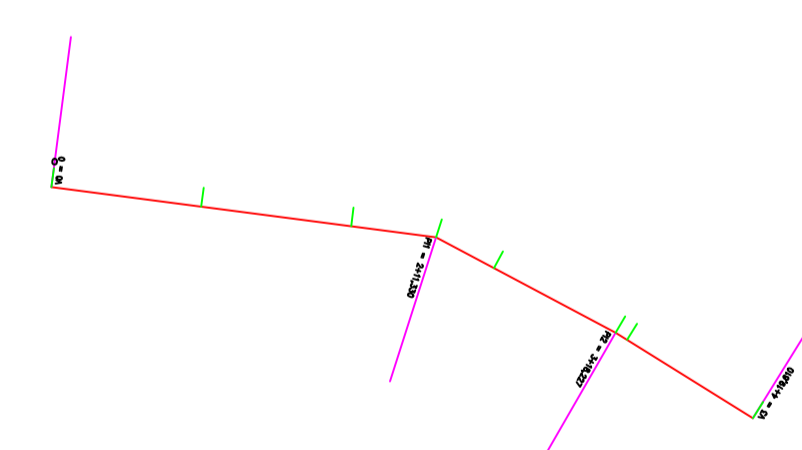
RESPONSÁVEL TÉCNICO:


Ricardo Pereira C. de Miranda
Engenheiro Civil - CREA 18374/0PE
Registro Nacional 18036451-7



ESCALA: 1/969

TRAÇADO DO PERFIL LONGITUDINAL



ESCALA DO PERFIL LONGITUDINAL:
HORIZONTAL = 1/1000
VERTICAL = 1/100