

PREFEITURA DE CANHOTINHO

LEVANTAMENTO TOPOGRÁFICO PLANIALTIMÉTRICO
RUA TEN. JOSÉ OSCAR

FOLHA:
04/07

PREFEITURA MUNICIPAL DE CANHOTINHO
CNPJ: 10.132.777/0001-63

MUNICÍPIO: CANHOTINHO
UF: PE

RUA PROJETADA 01 - ZONA URBANA - CANHOTINHO - PE

DRENAGEM RUA TEN. JOSÉ OSCAR

ESCALA: 1/8310

DATA: 15/09/2023

PLANTA DE SITUAÇÃO



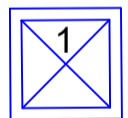
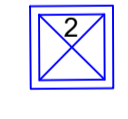
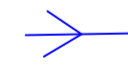


QUADRO DE ÁREA E PERÍMETRO

DESCRIÇÃO:

INFORMAÇÕES DE COORDENADAS
PROJEÇÃO: UTM
MERIDIANO CENTRAL: -39
DATUM: SIRGAS 2000

TABELA DESCRITIVA DO TERRENO

LEGENDA

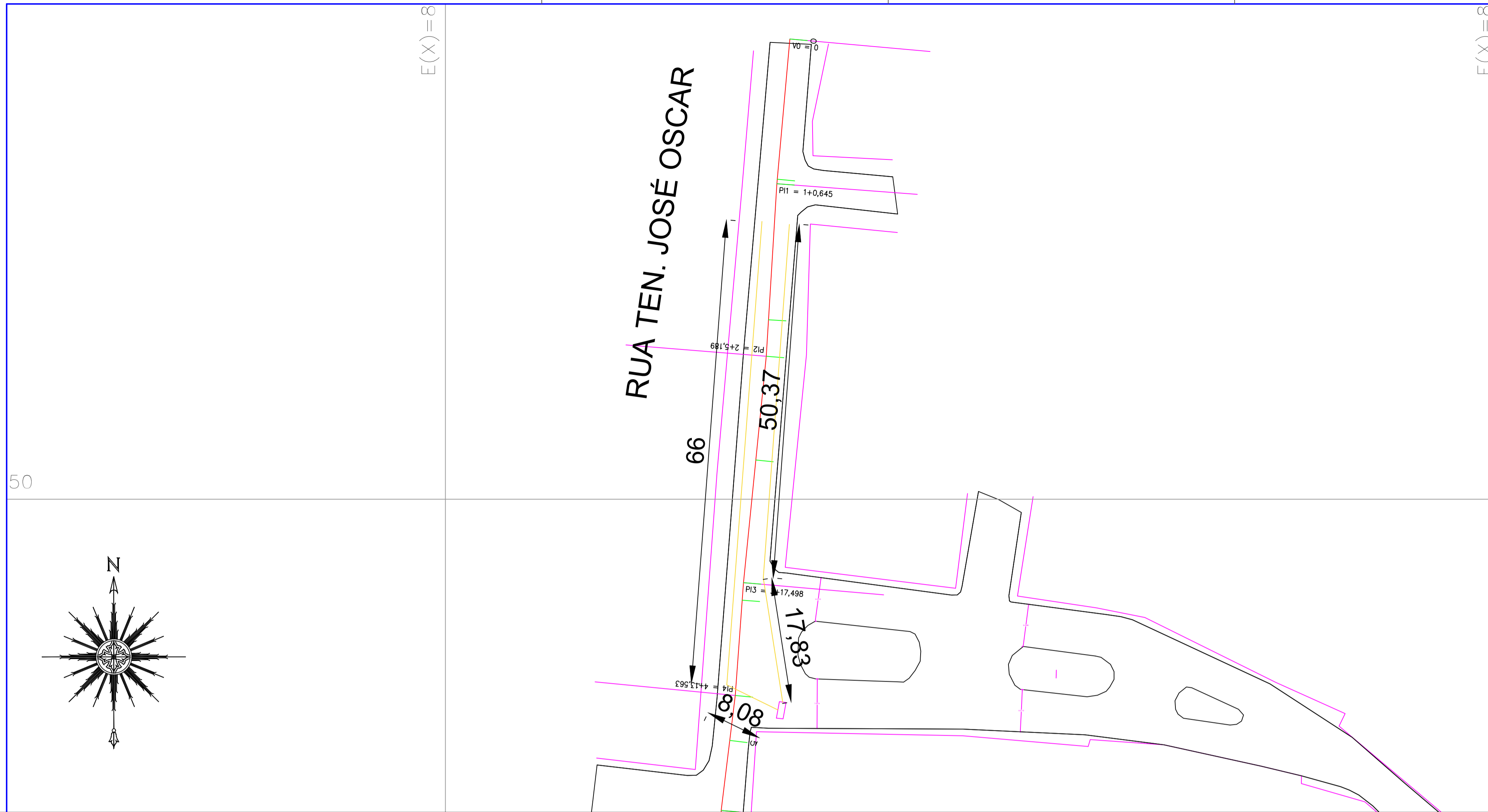
-  POÇO DE VISITA 1,5 X 1,5 m
-  POÇO DE VISITA 1,3 X 1,3 m
-  TUBO DE CONCRETO ARMADO DIÂMETRO 1,00 m
-  TUBO DE CONCRETO ARMADO DIÂMETRO 0,80 m
-  DRENO

QUADRO DE ASSINATURAS


PREFEITURA MUNICIPAL DE CANHOTINHO
CNPJ: 10.132.777/0001-63

RESPONSÁVEL TÉCNICO:


Ricardo Pereira C. de Miranda
Engenheiro Civil - CREA 18.377-0/PE
Registro Nacional 180366451-7



ESCALA: 1/969



ESCALA DO PERFIL LONGITUDINAL:

HORIZONTAL = 1/1000

VERTICAL = 1/100

