

PLANTA DE SITUAÇÃO



QUADRO DE ÁREA E PERÍMETRO

DESCRIÇÃO:

INFORMAÇÕES DE COORDENADAS  
PROJEÇÃO: UTM  
MERIDIANO CENTRAL: -39  
DATUM: SIRGAS 2000

TABELA DESCRITIVA DO TERRENO

LEGENDA

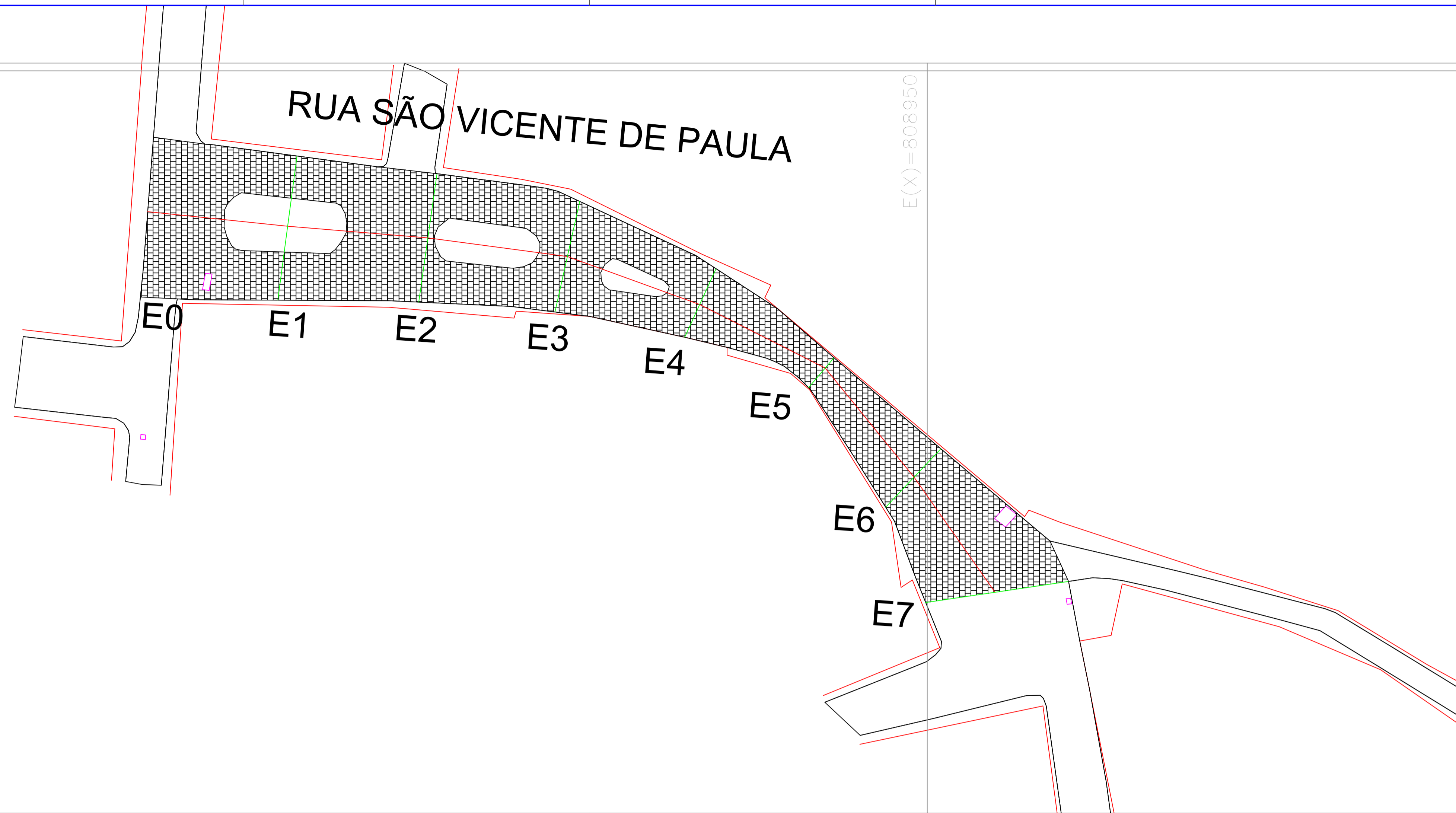
 REPOSIÇÃO DE PAVIMENTAÇÃO EM PARALELEPÍPEDO

QUADRO DE ASSINATURAS

PREFEITURA MUNICIPAL DE CANHOTINHO  
CNPJ: 10.132.777/0001-63

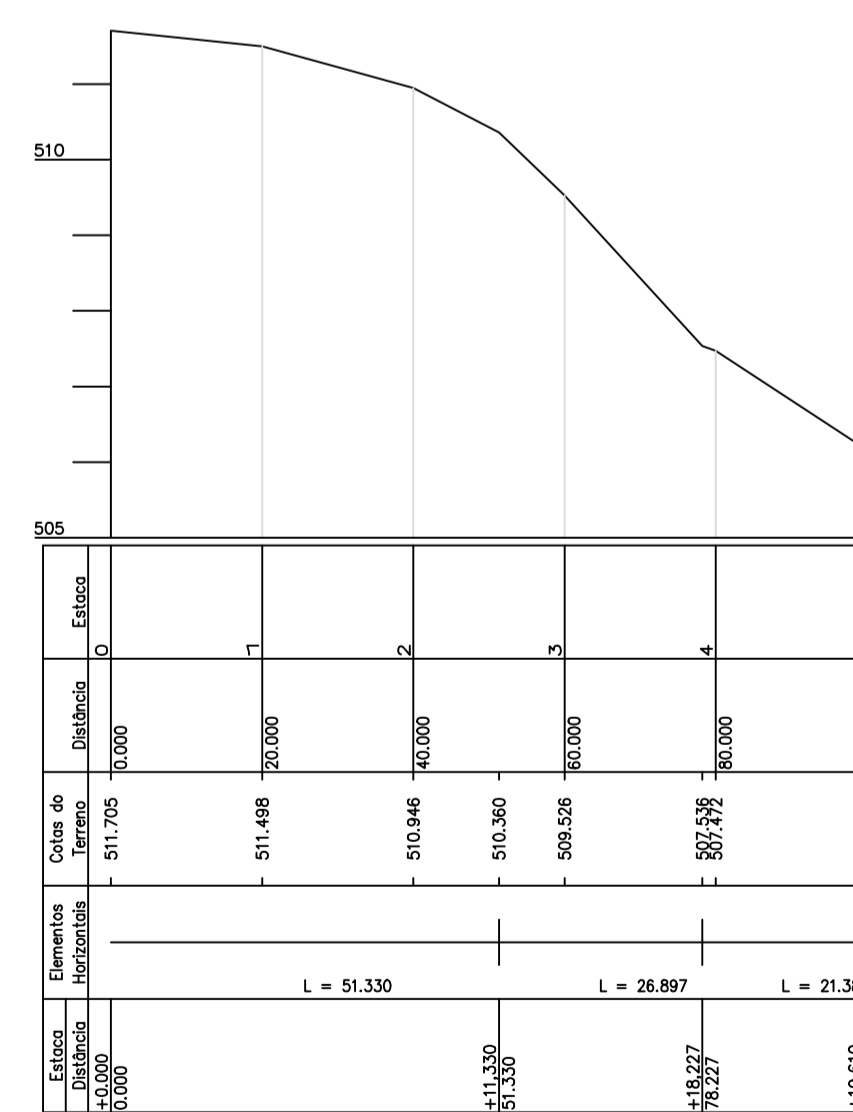
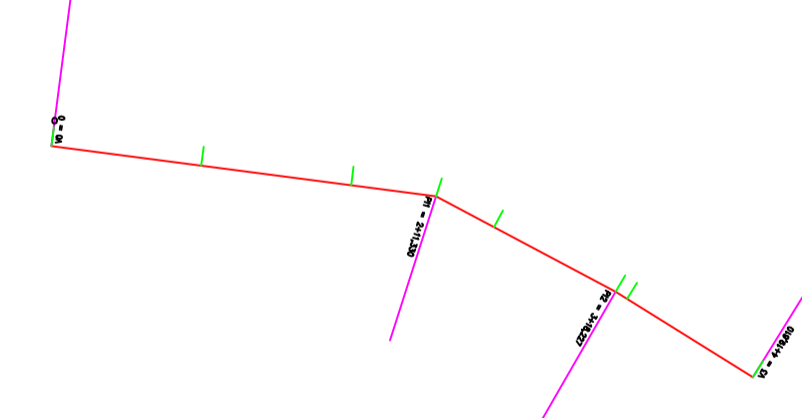
RESPONSÁVEL TÉCNICO:

  
Ricardo Pereira C. de Miranda  
Engenheiro Civil - CREA 18.974-0/PE  
Registro Nacional 1803664517



ESCALA: 1/969

TRAÇADO DO PERFIL LONGITUDINAL



ESCALA DO PERFIL LONGITUDINAL:  
HORIZONTAL = 1/1000  
VERTICAL = 1/100