Mapa da Macrozona de Ordenamento Urbano (MURB) e suas Regiões de Planejamento do Município de Afogados da Ingazeira - PE

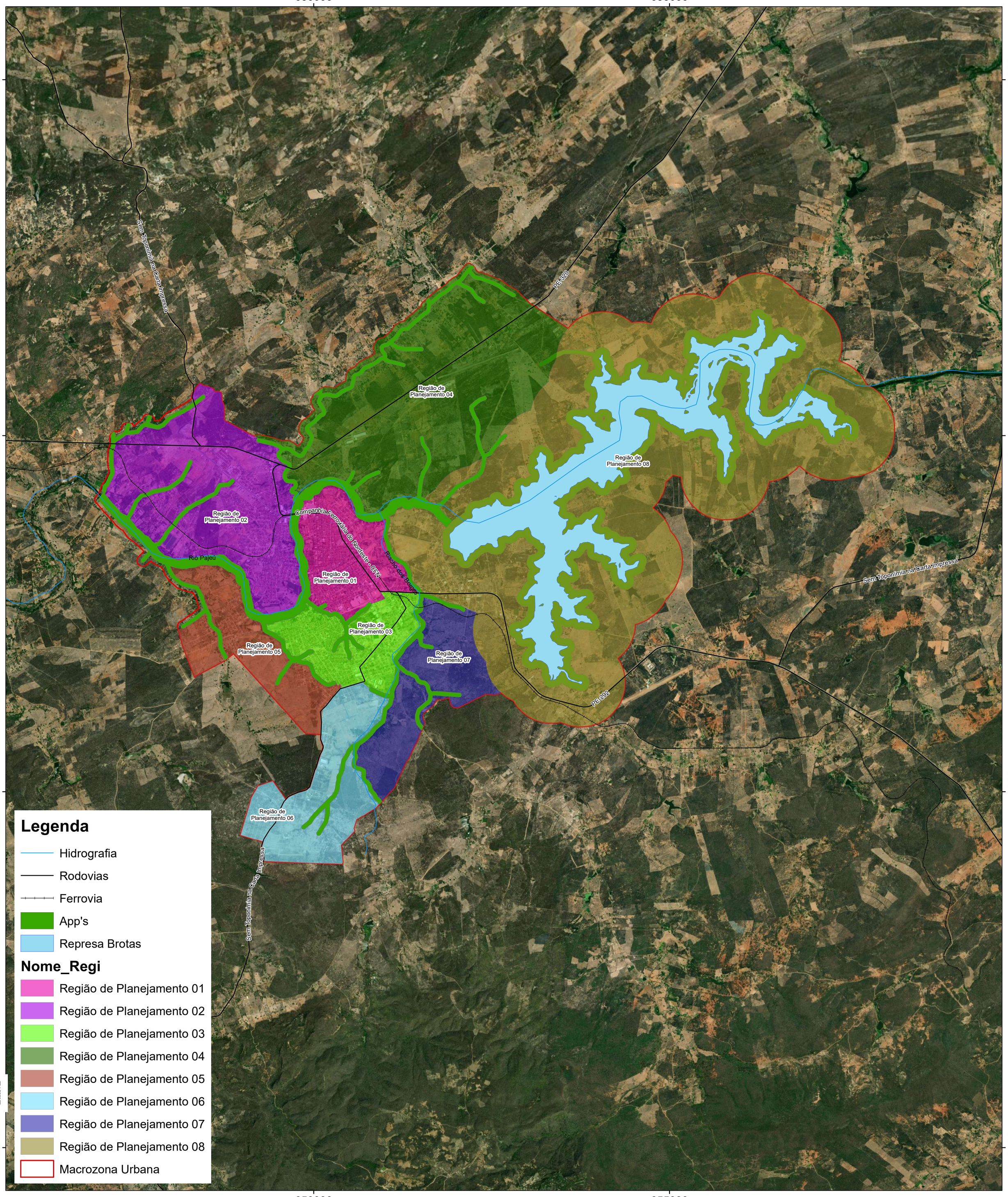

DA TRANSPARENCIA
http://cloud.it-solucoes.inf.br/transparenciaMunicipal/download/43-20230329225105.pdf
assinado por: idUser 1

N

0 2 4 km

Projeção cartográfica: Universal Transversa de Mercator
Meridiano Central: 39° W. Gr.
Datum: Sirgas 2000
Responsável Técnico: João Paulo de Oliveira Ponce
Afgogados da Ingazeira - PE - 2022

NOVO PLANO DIRETOR
AFOGADOS DA INGAZEIRA
Juntos, planejando o futuro!
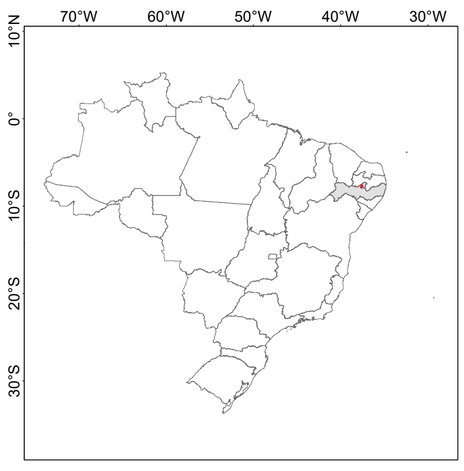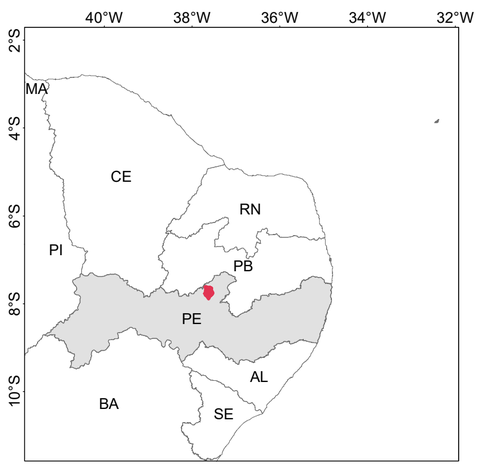
Nota técnica: mapa elaborado com dados secundários.
Fontes: IBGE, SIEG, SICAR.
Relevo sombreado exagero vertical z=1