



## LEI ORDINÁRIA Nº 1.078/2024, DE 02 DE OUTUBRO DE 2024.

**EMENTA:** *Denomina de **AMARO PEDRO DA SILVA**, a praça localizada na Rua José Barbosa da Silva, código de logradouro: 000266. Inscrição Municipal: 01.08.004.0415.001, Bairro Padre Pedro Pereira.*

**O PREFEITO DO MUNICÍPIO DE AFOGADOS DA INGAZEIRA**, do Estado de Pernambuco.


**FAÇO SABER** ao povo de Afogados da Ingazeira, deste Estado de Pernambuco, que a Câmara Municipal de Vereadores **DECRETOU**, e eu, no uso das atribuições que me são conferidas pela Lei Orgânica Municipal. **SANCIONO**, colocando do mundo jurídico, a seguinte Lei Ordinária:

**Art. 1º** - Fica denominada de **AMARO PEDRO DA SILVA**, a praça localizada na Rua José Barbosa da Silva, código de logradouro: 000266. Inscrição Municipal: 01.08.004.0415.001, Bairro Padre Pedro Pereira.

**Art. 2º** - Esta lei entrará em vigor na data de sua publicação.

**Art. 3º** - Revogam-se as disposições em contrário.

Afogados da Ingazeira/PE, 02 de outubro de 2024.

  
**Alessandro Palmeira de Vasconcelos Leite**  
**Prefeito**





**Carlos Antônio dos Santos Marques**  
Secretário de Assuntos Jurídicos

**Maria Madalena Leite Patriota**  
Secretária de Assistência Social

**Alberto Seabra Correia Nogueira  
Neto**  
Secretário de Controle Interno

**Valberto Amaral da Silva**  
Secretário de Agricultura e  
Abastecimento

**Jandyson Henrique Xavier Oliveira**  
Secretário de Finanças

**Flaviana Rosa Barbosa Rabelo Santos**  
Secretária de Transportes

**Sidney Ueliton Rafael Quidute**  
Secretário de Administração

**Augusto Severo Martins da Fonseca**  
Secretário de Turismo, Cultura e  
Esportes

**Wivianne Fonseca da Silva Almeida**  
Secretária de Educação

**Odílio Lopes da Silva**  
Secretário de Governo

**Artur Belarmino Amorim**  
Secretário de Saúde

**Maria Risolene Lima Bezerra**  
Secretária da Mulher

**Silvano Jackson Queiroz de Brito**  
Secretário de Infraestrutura e Serviços  
Públicos



PORTAL DA TRANSPARENCIA  
<http://cloud.it-solucoes.inf.br/transparenciaMunicipal/download/43-2024/112143331.pdf>  
assinado por: idUser:239





# PREFEITURA MUNICIPAL DE AFOGADOS DA BCI - BOLETIM DE CADASTRO DO IMOBILIÁRIO

DATA: 25/09/24

## DADOS DO IMÓVEL:

INSCRIÇÃO DO IMÓVEL.....: 01.08.004.0415.001      Cód. LOGRA.: 000266  
 ENDEREÇO DO IMÓVEL.....: RUA JOSE BARBOSA DA SILVA  
 BAIRRO .....: PADRE PEDRO PEREIRA      QD:      LT:  
 CIDADE .....: AFOGADOS DA INGAZEIRA - PE      CEP: 56.800-000      E-mail:

NÚMERO DO BIC:

Insc. Anterior: . . . . .

SEÇÃO LOGRA.: 00122D

TERRENO

LOT: LOT. Não Cadastrado

## DADOS DO CONTRIBUINTE:

NOME DO CONTRIBUINTE: PREFEITURA MUNICIPAL DE AFOGADOS DA

CPF/CNPJ: 10.346.096/0001-06

END. CORRESPONDÊNCIA: PÇA MONS ALFREDO DE ARRUDA CAM

20      PREFEITURA

BAIRRO: PADRE PEDRO PEREIRA

CIDADE: AFOGADOS DA INGAZEIRA UF: PE CEP: 56800-000

## INFORMAÇÕES GERAIS SOBRE O IMÓVEL:

OCUPAÇÃO DO LOTE	15	N/CONSTRUIDO	USO DO IMÓVEL (PRÓPRIO)	15	NÃO
BEM IMÓVEL/PATRIMONIO	12	PÚBLICO	IMUNE/ISENTO IPTU	86	SIM
UTILIZAÇÃO	17	TERRENO	ISENTO TSU	20	SIM
LIMITAÇÃO	18	NÃO	ANO DE AQUISIÇÃO		

## INFORMAÇÕES SOBRE O TERRENO:

SITUAÇÃO	24	ESQUINA	TOPOGRAFIA	13	PLANA
PEDOLOGIA	86	NORMAL	COORDENADAS GPS	° ' "	" S
				° ' "	" W

## MEDIDAS DO IMÓVEL:

ESTADA PRINCIPAL	32,06	PROFUNDIDADE	18,86
TESTADA 2		ÁREA DO LOTE	395,33
CÓD. LOGRADOURO 2		ÁREA CONST. DA UNIDADE	
SECAO DO LOGRADOURO 2		ÁREA TOTAL CONSTRUIDA	
TESTADA 3		NÚM. DE PAVIMENTOS	
CÓD. LOGRADOURO 3		DATA DA CONSTRUÇÃO	
SECAO DO LOGRADOURO 3		HABITE-SE	
TESTADA 4		DATA DE CADASTRO	
CÓD. LOGRADOURO 4		DATA INICIO MERCANTIL	
SECAO DO LOGRADOURO 4		VALOR METRO QUAD.	0,90

## INFORMAÇÕES SOBRE A EDIFICAÇÃO:

TIPO	TERRENO	FORRO	-
ALINHAMENTO	-	REVEST. DA FACHADA PRINC.	-
POSICIONAMENTO	-	INSTALAÇÃO SANITÁRIA	-
SIT. DA UND. CONSTRUIDA	-	INSTALAÇÃO ELÉTRICA	-
ESTRUTURA	-	PISO	-
COBERTURA	-	ESTADO DE CONSERVAÇÃO	-
PAREDES	-	CATEGORIA (CAT/100)	0,00

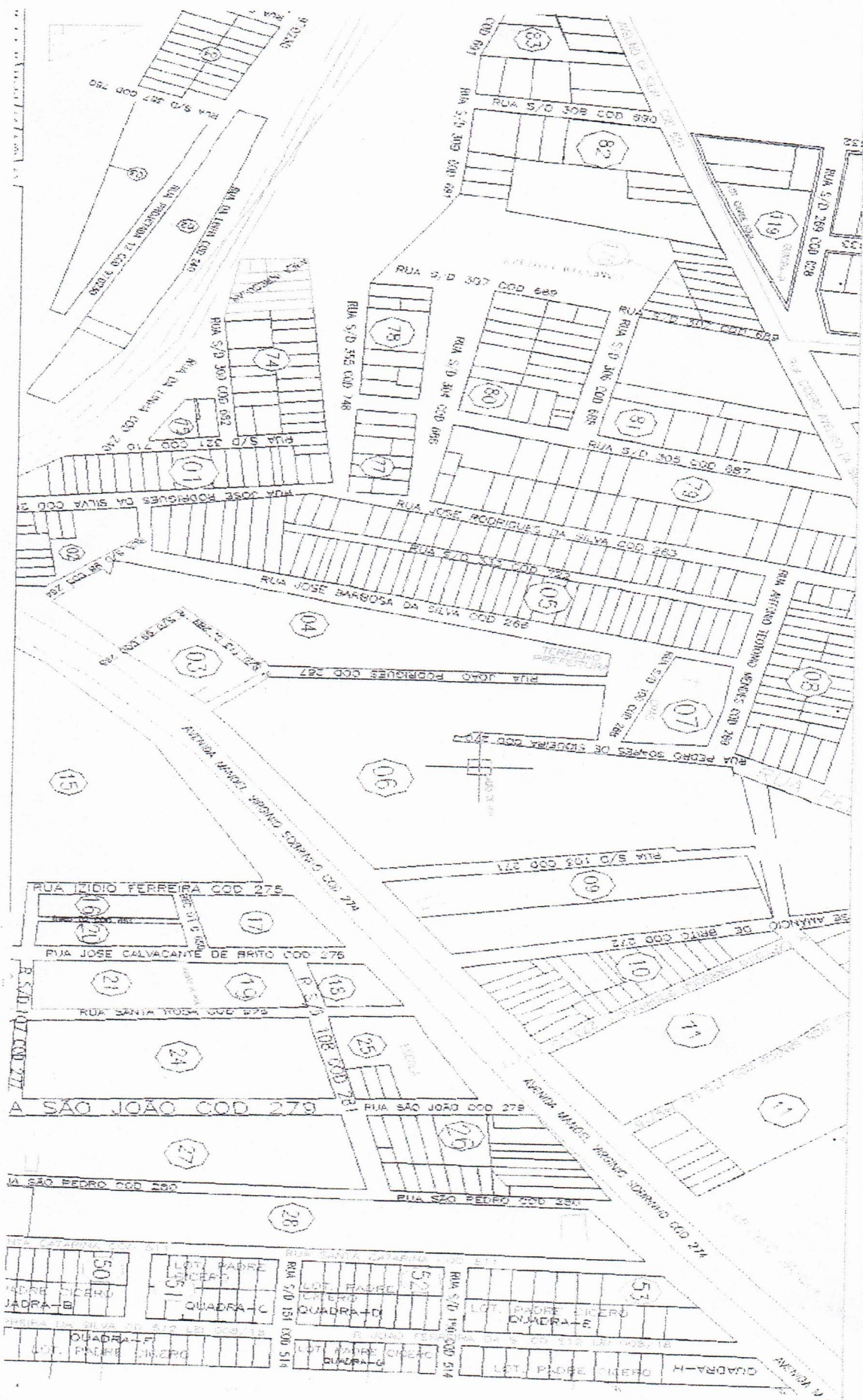
## INFORMAÇÕES SOBRE O VALOR VENAL:

VALOR VENAL DO TERRENO	2.963,97	VALOR VENAL DO IMÓVEL	2.963,97	IMPOSTO	T
VALOR VENAL DA	0,00	VALOR DO IPTU	0,00	ALÍQUOTA	2 %

Data/Hora ....: 25/09/24 09:07:45      Operador ....: LUCIANO







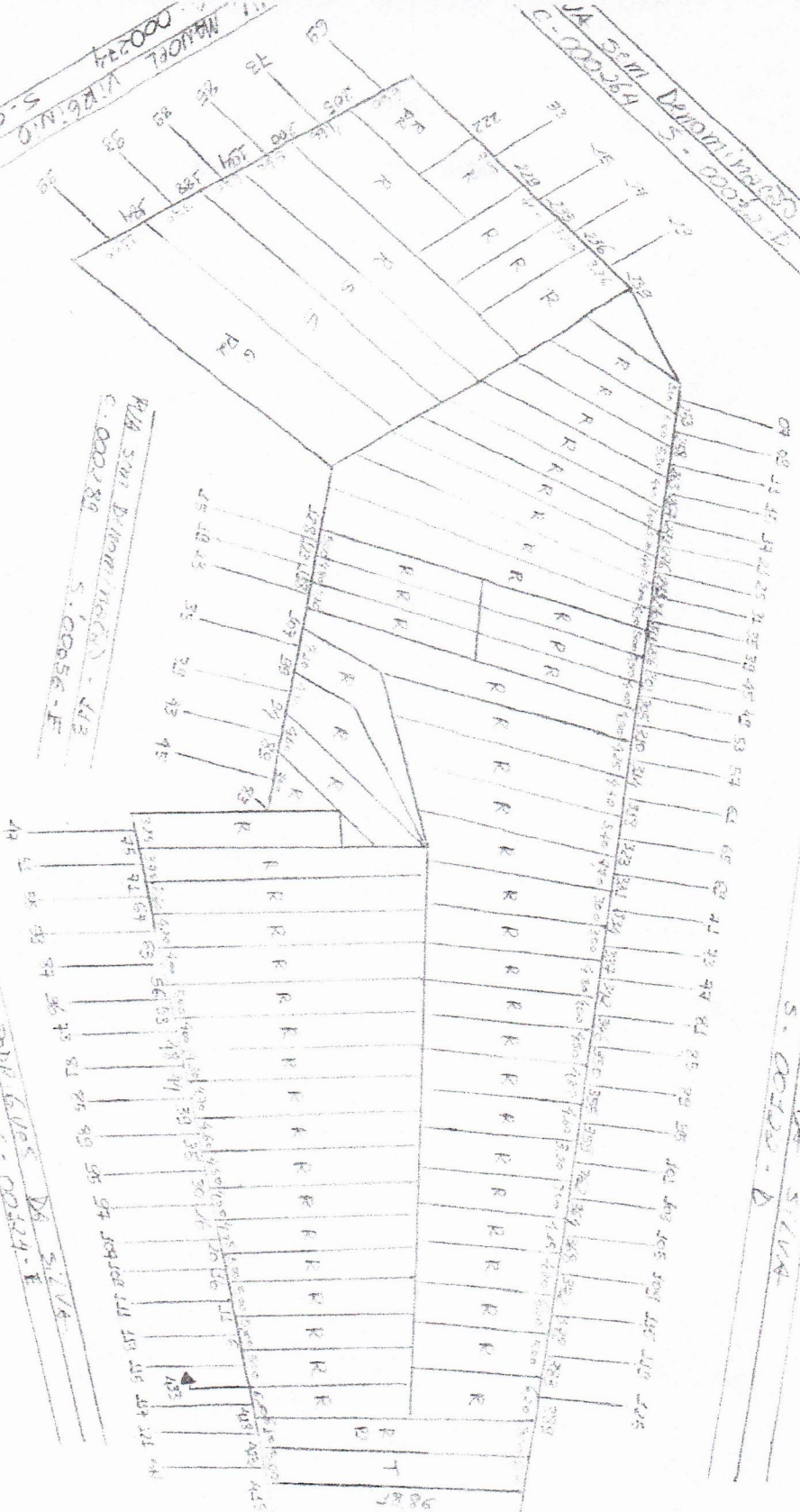
DISTRITO	SETOR	BARRIA
01	08	009

RUA JOSE BARBOSA PA SILVA  
 C. 000286 S. 00028-D

RUA JOSE PEDRINHO DA SILVA  
 C. 000287 S. 00024-E

RUA SERRA D'ARARA S. 000288  
 C. 000284 S. 00028-E


RUA SERRA D'ARARA S. 000289  
 S. 00028-E







Terreno




PORTAL DA TRANSPARENCIA  
<http://cloud.it-solucoes.int.br/transparenciaMunicipal/download/43-20241112143331.pdf>  
assinado por: idUser 239



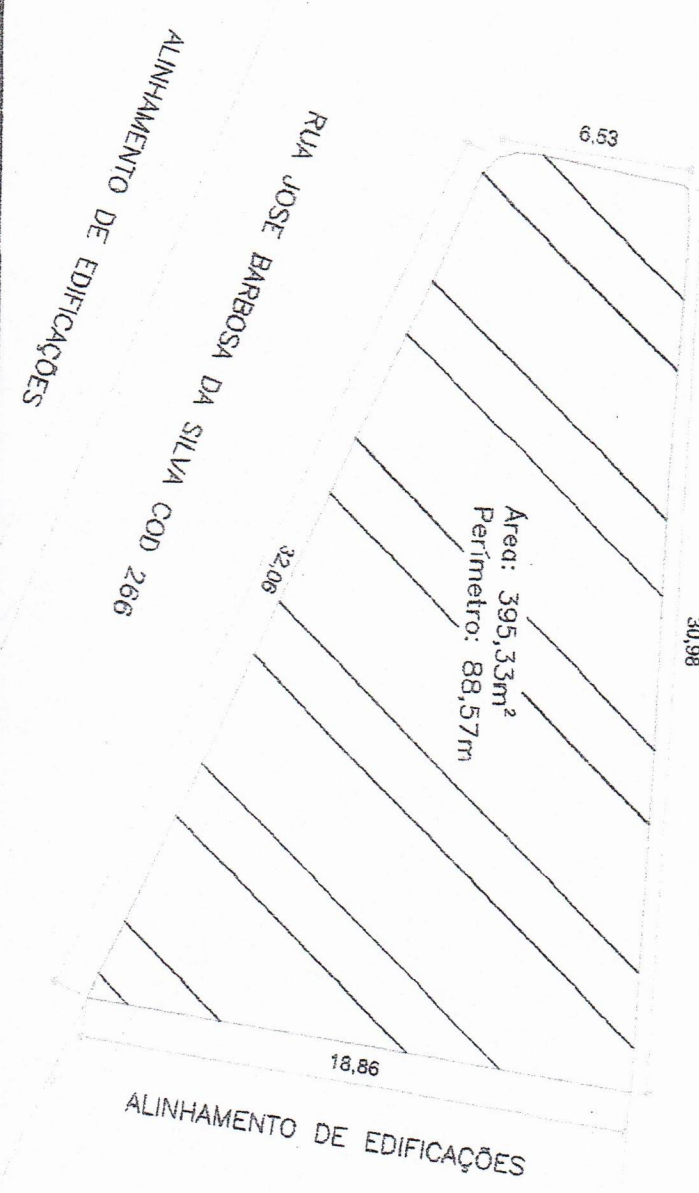




RUA S/D 100 CO



RUA JOÃO RODRIGUES COD 267  
30,98




### LEVANTAMENTO TOPOGRÁFICO CADASTRAL

PROJEÇÃO: UTM  
ZONA: 24M

LONGITUDE UTM: 649285,42 m E  
LATITUDE UTM: 9143876,32 m S

COORDENADAS CENTRÓIDES DA ÁREA OBTIDAS PELA IMAGEM DE SATELITE

### MAPA DE LOCALIZAÇÃO



PREFEITURA MUNICIPAL DE AFOGADOS DA INGAZEIRA



### CONVENÇÕES: QUADRO DE ÁREAS E PERÍMETROS

	<b>Terreno</b>	<b>Área</b>	<b>Porcentagem</b>	<b>Perímetro</b>
	Indicado	Indicado	100%	Indicado

**PROPRIETÁRIO:**  
SECRETARIA INFRAESTRUTURA

**LABORANTAMENTO TOPOGRÁFICO / BENSOLTO**

José Messias da Silva Queiroz  
Téc. Em Serviço Público

**BATA:**  
Novembro/2023

**BANHO:**  
Padre Pedro Pereira

**AUTENTICADOR:**  
Adriano da Ingazeira - PE

**PROTAGONISTA:**  
001/001

**ESCALA:**  
1:250