PREFEITURA DE BREJÃO
GOVERNO DO POVO

Prefeitura de Brejão/PE
Fl.nº 019

RELATÓRIO TÉCNICO DE DESASTRE URBANO

PREFEITURA DE BREJÃO
GOVERNO DO POVO

Prefeitura de Brejão/PE
Fl.nº 1

RELATÓRIO TÉCNICO DE DESASTRE URBANO

Município de Brejão – Pernambuco
Data do Evento: 19 de fevereiro de 2026
Órgão Emissor: Defesa Civil Municipal de Brejão

1. IDENTIFICAÇÃO DO EVENTO

No dia 19 de fevereiro de 2026, o Município de Brejão, localizado no Agreste Meridional do Estado de Pernambuco, foi atingido por um evento climático caracterizado por:

- Precipitação acumulada: 28,7 mm (dados do IPA – Instituto Agronômico de Pernambuco)
- Tipo de precipitação: Chuva intensa acompanhada de granizo
- Duração: 1 hora e 10 minutos
- Período: Evento concentrado no turno da tarde

O fenômeno provocou danos significativos à infraestrutura pública e privada, comprometendo serviços essenciais e gerando prejuízos estruturais relevantes

2. ÁREAS AFETADAS E DANOS À INFRAESTRUTURA URBANA

A força das águas e o volume do granizo causaram impactos severos na malha urbana, conforme listado abaixo:

- Pavimentação e Drenagem: Observou-se o deslocamento e arrancamento de paralelepípedos em diversas vias, comprometendo o tráfego. O sistema de meio-fio e sarjetas foi severamente atingido, resultando na formação de crateras por erosão superficial.
- Assoreamento: O carreamento massivo de solo e detritos provocou o assoreamento e a obstrução parcial das galerias de drenagem, elevando o risco de novos alagamentos.
- Instabilidade de Solo: Houve a escavação natural do solo por enxurrada em áreas de declive, resultando na exposição de fundações e instabilidade crítica em taludes urbanos (conforme evidenciado nas imagens de encostas anexadas).
- Sistema de drenagem superficial
- Edificações públicas (inclusive unidade escolar/creche, hospital, ubs e campo de futebol)
- Muros residenciais
- Áreas com erosão de solo
- Pontos com acúmulo de resíduos arrastados pela enxurrada

3. DIAGNÓSTICO DETALHADO DOS DANOS NO MUNICÍPIO

A precipitação extraordinária acompanhada de granizo gerou um cenário de destruição sistêmica no Município de Brejão, afetando simultaneamente a administração pública, a rede de ensino e o patrimônio privado.

Prefeitura de Brejão/PE
Fl.nº 021
1

O impacto da enxurrada transformou as vias públicas em canais de escoamento de alta energia.

- Destruição de Pavimentação: Houve o arrancamento em massa de paralelepípedos em diversas ruas. A força da água solapou a base do calçamento, criando crateras e tornando trechos intransitáveis para veículos comuns e de emergência.
- Meio-fio e Sarjetas: A infraestrutura de drenagem superficial foi destruída, com o comprometimento total de guias e sarjetas, o que direcionou o fluxo de água e lama diretamente para dentro dos imóveis.
- Assoreamento e Obstrução: Toneladas de sedimentos (terra, pedras e detritos) foram carreadas para as partes baixas da cidade, entupindo bueiros e galerias, o que exige uma operação de limpeza de grande escala.

3.1 Impacto em Equipamentos e Prédios Públicos

Os serviços essenciais foram diretamente prejudicados por danos estruturais em suas sedes:

- Rede Escolar: Unidades de ensino sofreram com a força do granizo e dos ventos. Houve desprendimento de telhados, exposição de vigas e queda de forros. Além dos danos materiais, há o risco iminente de desabamento de coberturas, forçando a suspensão de atividades para garantir a segurança dos alunos.
- Prédios Administrativos: Diversos prédios da municipalidade registraram infiltrações graves e alagamentos internos, comprometendo mobiliário, equipamentos eletrônicos e arquivos públicos.

3.2 Colapso de Estruturas Residenciais e Muros

O solo saturado e a pressão hidrostática causaram danos irreversíveis em centenas de propriedades:

- Queda de Muros e Contenções: O impacto direto da massa de água derrubou muros de arrimo e divisórios em diversos bairros. Em muitos casos, o muro não apenas caiu, mas serviu como efeito dominó, atingindo paredes estruturais das residências.
- Comprometimento de Telhados: A chuva de granizo perfurou e fragilizou telhas de cerâmica e fibrocimento em toda a zona urbana, causando goteiras severas e destruição de forros e bens internos.
- Erosão de Fundações: Em áreas de aclive, a água escavou a base das casas, expondo sapatas e gerando trincas estruturais que indicam risco de desmoronamento a curto prazo.

3.3 Invasão de Lama e Perda de Habitabilidade

Conforme evidenciado pelos registros fotográficos, o nível de lama atingiu alturas críticas dentro das residências. O sedimento acumulado é denso e de difícil remoção, resultando na perda total de bens básicos das famílias e criando um cenário de risco sanitário e desabrigo.

Prefeitura de Brejão/PE
Fl.nº 020
1

4. LEVANTAMENTO DE DANOS (EVIDÊNCIAS FOTOGRÁFICAS)

As vistorias de campo realizadas pela Defesa Civil Municipal em atuação conjunta com a Secretaria Municipal de Assistência Social, realizou imediatamente um trabalho de campo voltado ao atendimento das famílias atingidas. As equipes técnicas efetuaram visitas domiciliares nas áreas afetadas, com o objetivo de:

- Verificar in loco os danos estruturais nas residências;
- Realizar levantamento preliminar dos prejuízos materiais;
- Identificar situações de vulnerabilidade social;
- Orientar as famílias quanto aos procedimentos de registro da ocorrência;
- Encaminhar casos que necessitam de apoio emergencial.

Durante a ação, 18 (dezoito) famílias entraram em contato com a Defesa Civil Municipal, relatando prejuízos em suas residências em decorrência da forte chuva acompanhada de granizo. Entre os principais danos apontados estão destelhamentos, infiltrações, queda de muros e comprometimento parcial de estruturas.

As informações coletadas estão sendo devidamente registradas em formulários próprios, compondo o levantamento oficial de danos. A atuação integrada entre Defesa Civil e Assistência Social demonstra o compromisso da gestão municipal com a proteção da população, priorizando ações rápidas de resposta e avaliação das necessidades emergenciais.

Prefeitura de Brejão/PE
Fl.nº 023
1

5. RELATÓRIO FOTOGRÁFICO: EVIDÊNCIAS DE CAMPO





Prefeitura de Brejão/PE
Fl. nº 004
1









Prefeitura de Brejão/PE
Fl.nº 025
1









Prefeitura de Brejão
Fl.nº 026
1







Prefeitura de Brejão/PE
Fl.nº 024
1





Prefeitura de Brejão/PE
Fl.n 028
1





Prefeitura de Brejão/PE
Fl.nº 029
1





Prefeitura de Brejão/PE
Fl.nº 050
1

6. SITUAÇÃO ATUAL

O município permanece em estado de monitoramento preventivo, considerando:

- Possibilidade de novos eventos pluviométricos
- Risco residual estrutural em edificações afetadas
- Áreas com instabilidade de solo

O evento pluviométrico concentrado, com registro de granizo e acumulado de 28,7 mm em aproximadamente 1h10min, gerou impactos relevantes na infraestrutura urbana de Brejão – PE, especialmente em áreas com vulnerabilidade estrutural e drenagem limitada.

Vale salientar que as Secretarias Municipais permanecem mobilizadas, realizando monitoramento contínuo e levantamento detalhado de todas as áreas atingidas pelo evento climático. Esse acompanhamento permanente é fundamental para garantir a segurança da população, prevenir agravamentos e assegurar que todas as ocorrências sejam devidamente registradas no relatório oficial.

O levantamento técnico ainda está em andamento, podendo haver atualização dos dados conforme novas informações sejam consolidadas pelas equipes responsáveis.

EMILY CAROLINE TENÓRIO BARBOSA DOS SANTOS:112719504-21

Assinado de forma digital por EMILY CAROLINE TENÓRIO BARBOSA DOS SANTOS:112719504-21
Dados: 2026.02.22 18:10:59 -03'00'

Emily Caroline Tenório Barbosa dos Santos
Secretaria Adjunta de Obras e Serviços Urbanos
Port: 019/2025
Engenheira Civil
CREA-PE 1819332292